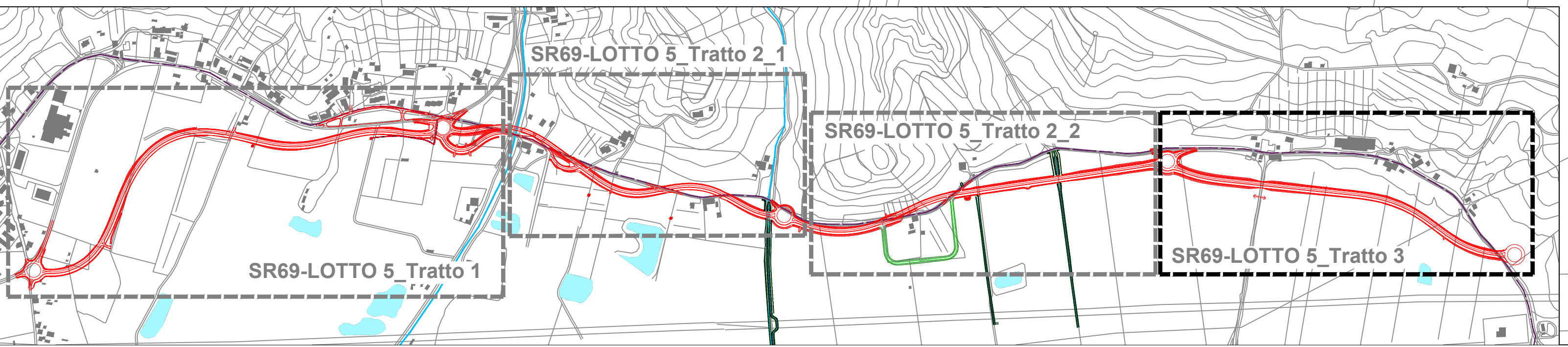
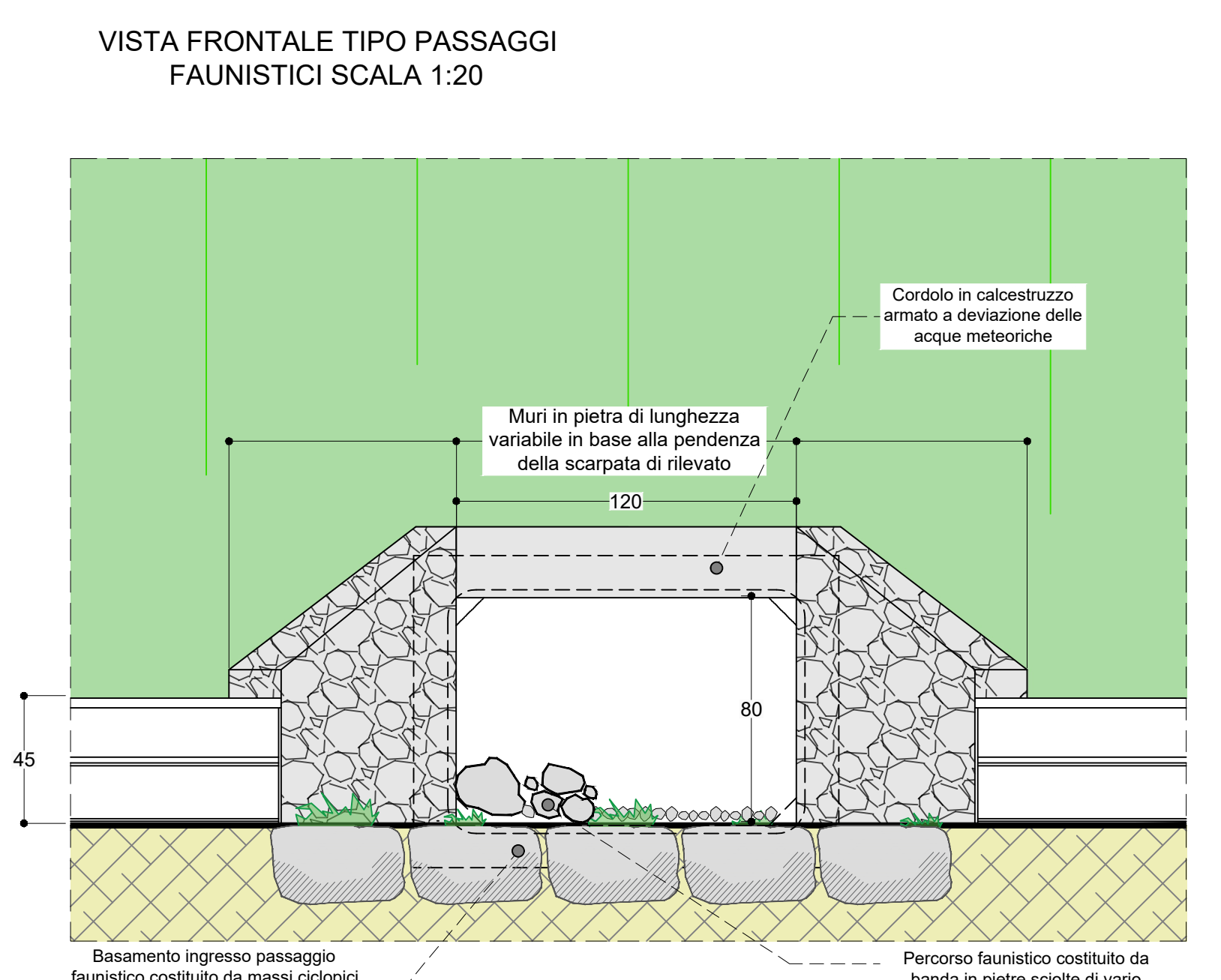
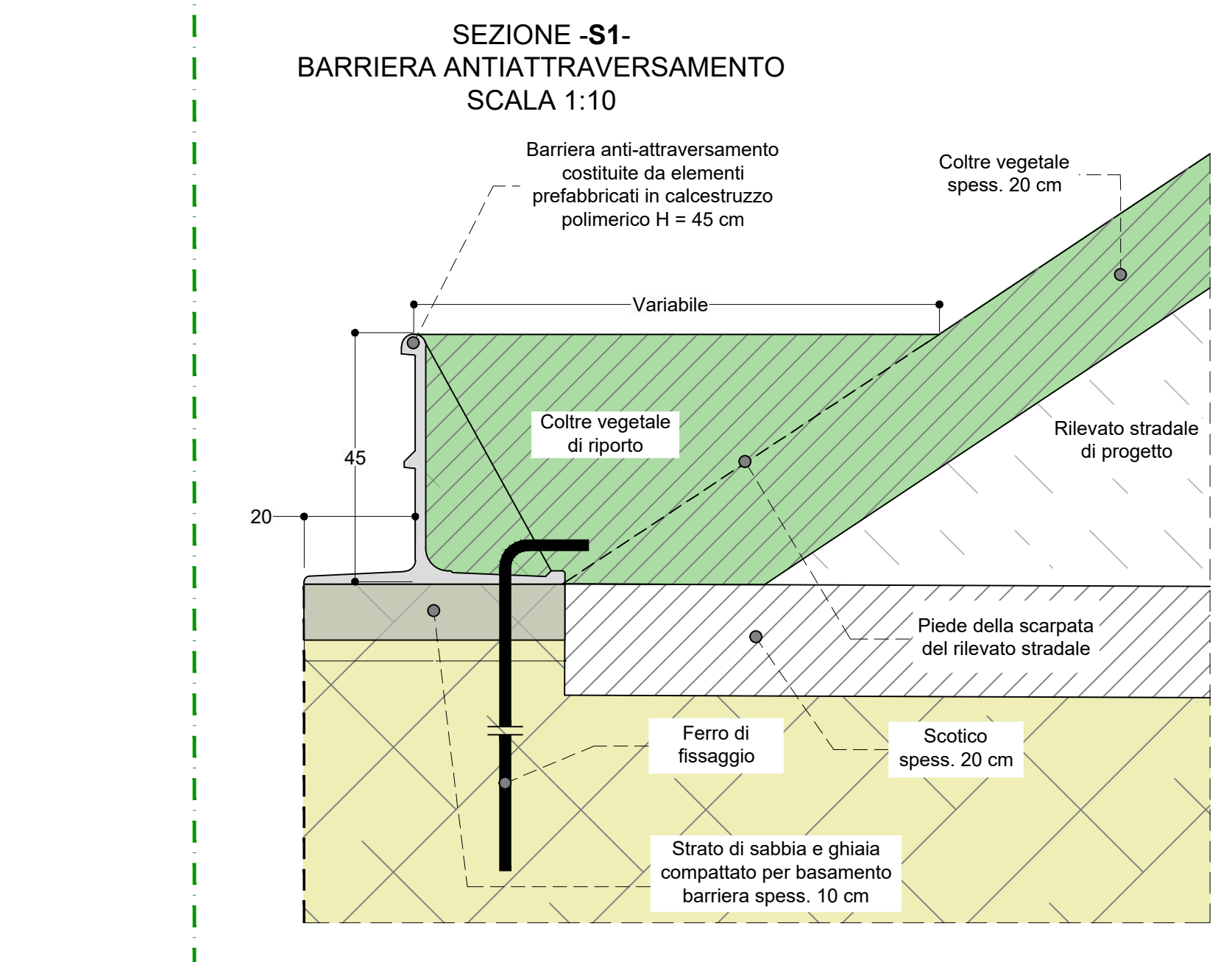
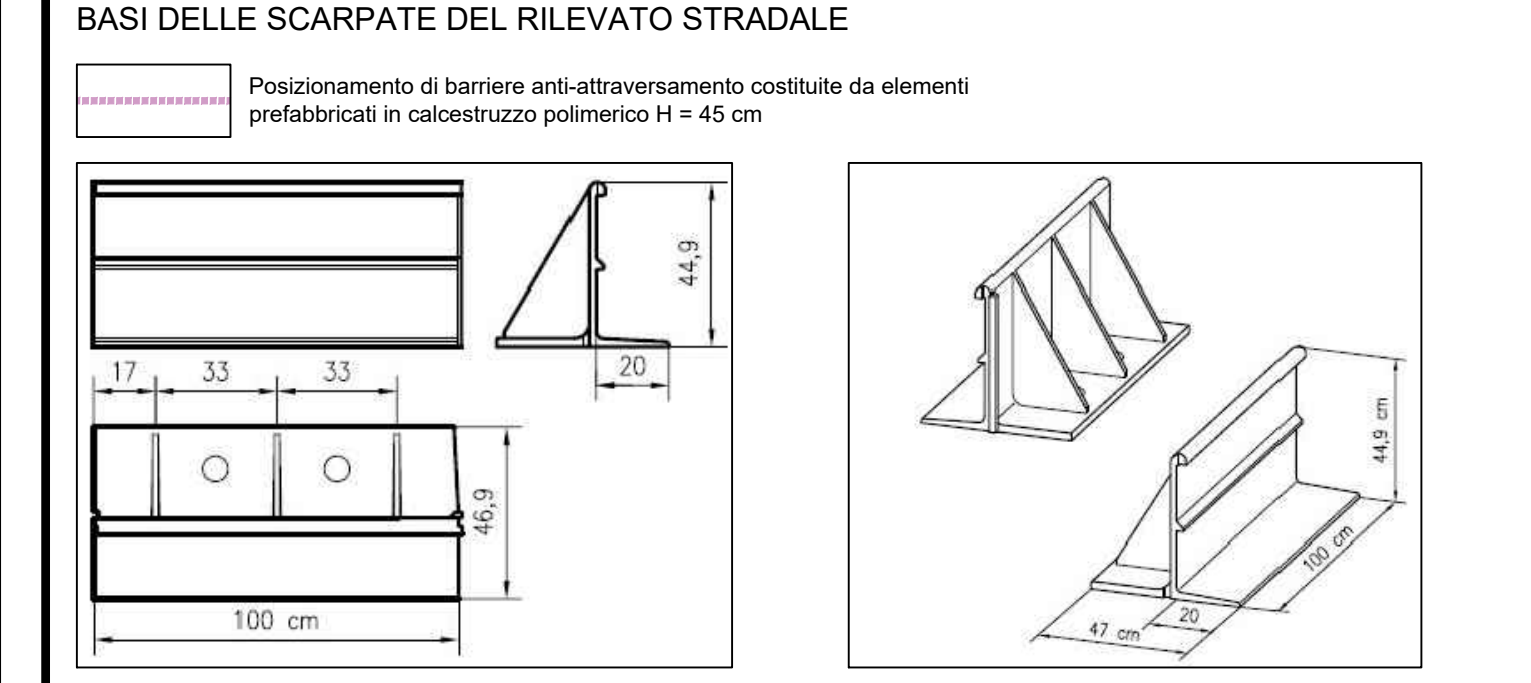
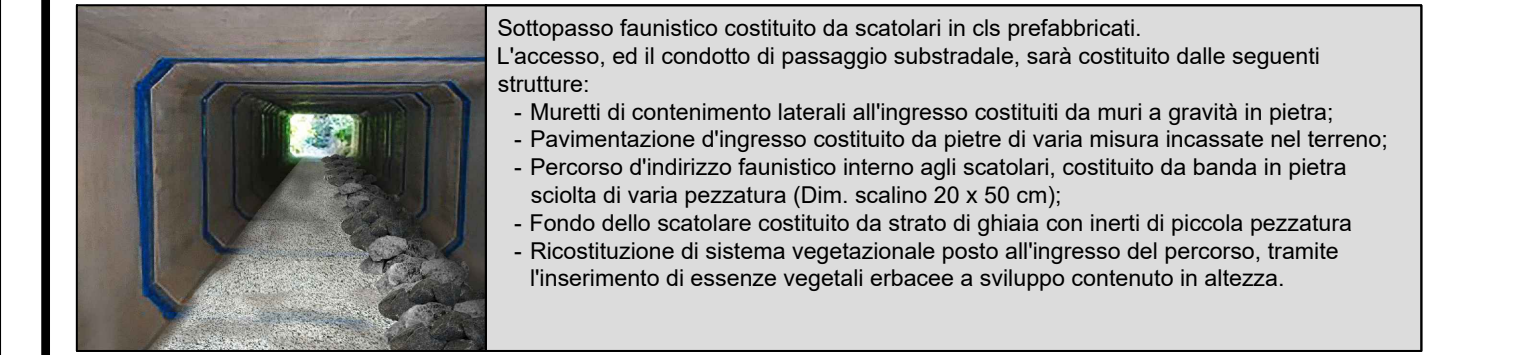


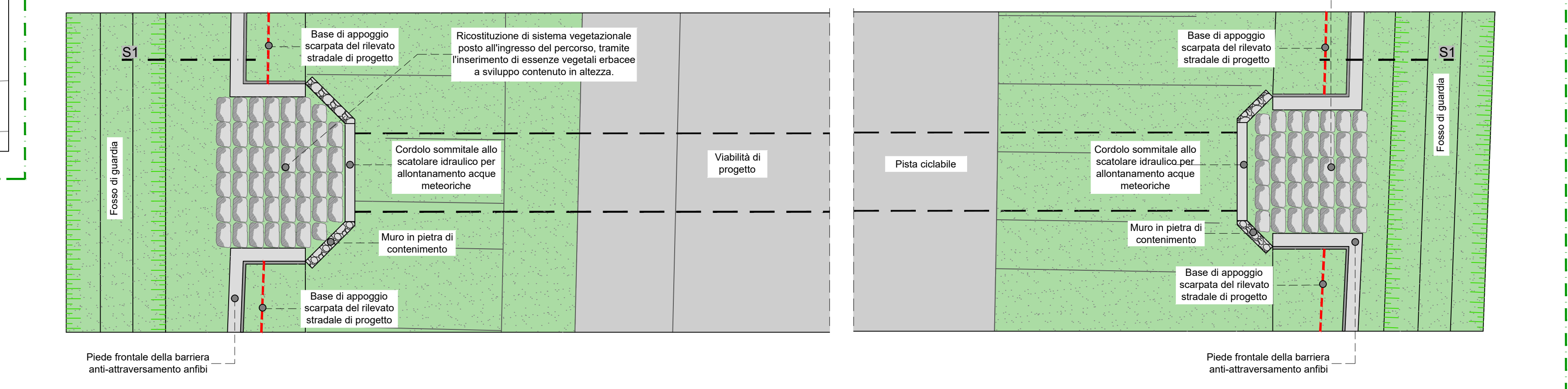
SR69-LOTTO 5\_Tratto 3



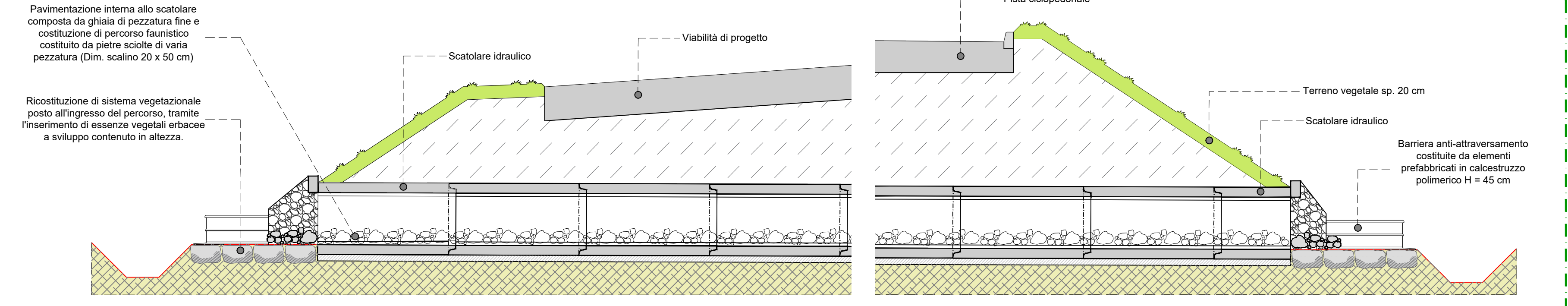
- LEGENDA**
- Nuovo tracciato stradale S.R. 69 - Lotto 5
  - Edificato esistente
  - Viabilità esistente
  - Limiti amministrativi comunali
- LEGENDA - MANUFATTI DI PROGETTO DA ADEGUARE**
- SCATOLARI IDRAULICI DI PROGETTO**
- Scatolari idraulici non utilizzati per passaggi faunistici
  - Scatolari idraulici di progetto utilizzabili come sotto passi faunistici



**PARTICOLARE TIPO PASSAGGI FAUNISTICI VISTA DALL'ALTO SCALA 1:50**



**SEZIONE TIPO PASSAGGI FAUNISTICI SCALA 1:50**



**REGIONE TOSCANA**

**S.R. n° 69 "Di Val d'Arno" Variante in riva destra d'Arno LOTTO 5**

Provincia di Firenze e Arezzo  
Comune di Figline e Incisa Valdarno, Castelfranco Piandisco e San Giovanni Valdarno

DIREZIONE DELLE POLITICHE MOBILITA' INFRASTRUTTURE E TRASPORTO PUBBLICO LOCALE

**PROGETTO DEFINITIVO**

**PLANIMETRIA E DETTAGLIO MITIGAZIONI AMBIENTALI - FAUNA TRATTO 3**

NOI 100 4.0

**PROGETTO DEFINITIVO**

**PLANIMETRIA E DETTAGLIO MITIGAZIONI AMBIENTALI - FAUNA TRATTO 3**

NOI 100 4.0

NOI FILE: D-C-15-09-0\_Planimetria e dettaglio mitigazioni ambientali - Fauna - Tratto 3

C.U.P. D31B1690953002

R.U.P.: Ing. Antonio De Crescenzo

EL. N. D-C-15-09-0

SCALA: 1:1000

Data revisione elaborato: 02/08/2021

**PROGETTISTA:**  
Ing. Alessio Gensini

**TECNOCREO**  
Ing. Matteo Bertoni  
GRUPPO DI LAVORO  
Arch. Fabrizio Brozzi  
Dott.ssa Sara Tonini  
Geom. Roberto Venturoli  
Arch. Andrea Galloroni  
Geom. Nicola Antronini

SETTORE PROGETTAZIONE E REALIZZAZIONE VIABILITA' REGIONALE  
FIRENZE - PRATO - PISTOIA