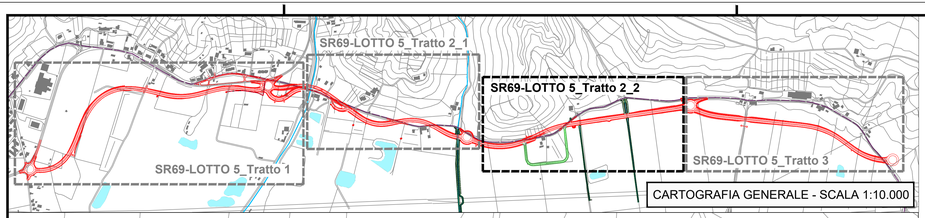

CARTOGRAFIA GENERALE - SCALA 1:10.000

PARTICOLARE MITIGAZIONE AMBIENTALE TIPO FOSSO BURRONE



Grande Carice
(Carex Elata)

Iris delle Paludi
(Iris Pseudacorus)

Stregona palustre
(Stachys Palustris)

Giunco fiorito
(Butomus Umbellatus)

M3 - Mitigazione ambientale degli ingressi degli scatolari sub stradali, tramite nuova piantumazione di essenze vegetali igrofile flessibili. Azione mitigatoria volta ad integrare e ricostituire nel tempo la continuità del sistema vegetazionale ed ecosistemico ripariale. (Essenze vegetali come: Grande carice (Carex Elata), Iris delle paludi (Iris pseudacorus), Stregona palustre (Stachys palustris) e Giunco fiorito (Butomus Umbellatus).

SR69-LOTTO 5_Tratto 2_2

N

COMUNE DI CASTELFRANCO PIANDISCO'

COMUNE DI FIGLINE E INCISA VALDARNO

LEGENDA

- Nuovo tracciato stradale S.R. 69 - Lotto 5
- Viabilità esistente
- Edificato esistente
- Limiti amministrativi comunali

LEGENDA - MANUFATTI DI PROGETTO DA ADEGUARE

SCATOLARI IDRAULICI DI PROGETTO

- Scatolari idraulici non utilizzati per passaggi faunistici
- Scatolari idraulici di progetto utilizzabili come sotto passi faunistici.

Sottopasso faunistico costituito da scatolari in cls prefabbricati.
L'accesso, ed il condotto di passaggio substradale, sarà costituito dalle seguenti strutture:
- Muretti di contenimento laterali all'ingresso costituiti da muri a gravità in pietra;
- Pavimentazione d'ingresso costituito da pietre di varia misura incassate nel terreno;
- Percorso d'indirizzo faunistico interno agli scatolari, costituito da banda in pietra sciolta di varia pezzatura (Dim. scalino 20 x 50 cm);
- Fondo dello scatolare costituito da strato di ghiaia con inerti di piccola pezzatura
- Ricostituzione di sistema vegetazionale posto all'ingresso del percorso, tramite l'inserimento di essenze vegetali erbacee a sviluppo contenuto in altezza.

BASI DELLE SCARPATE DEL RILEVATO STRADALE

- Posizionamento di barriere anti-attraversamento costituite da elementi prefabbricati in calcestruzzo polimerico H = 45 cm

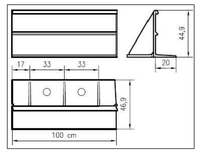

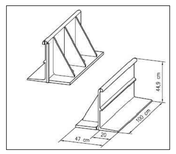

SEZIONE -S1- BARRIERA ANTIATTRAVERSAMENTO SCALA 1:10

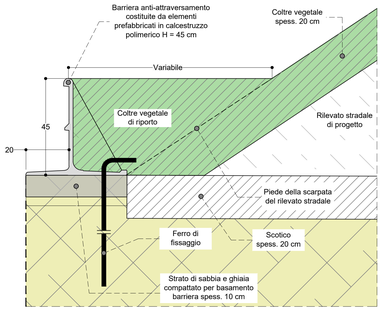

VISTA FRONTALE TIPO PASSAGGI FAUNISTICI SCALA 1:20

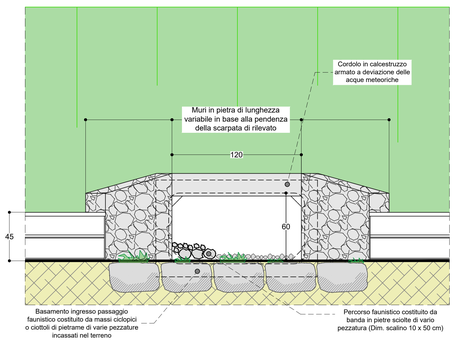

PARTICOLARE TIPO PASSAGGI FAUNISTICI VISTA DALL'ALTO SCALA 1:50

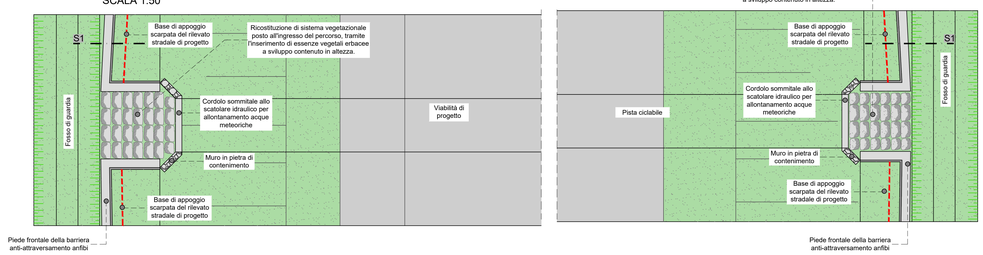

SEZIONE TIPO PASSAGGI FAUNISTICI SCALA 1:50

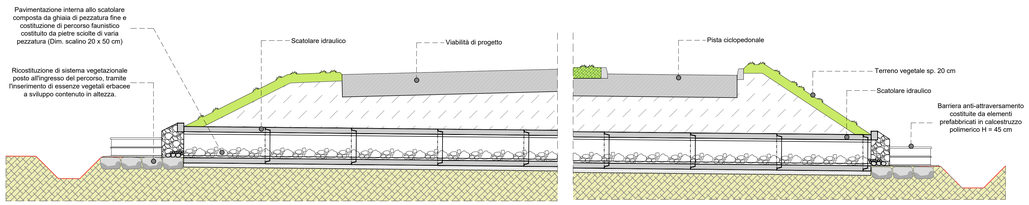

REGIONE TOSCANA

DIREZIONE DELLE POLITICHE MOBILITA' INFRASTRUTTURE E TRASPORTO PUBBLICO LOCALE

S.R. n° 69 "Di Val d'Arno" Variante in riva destra d'Arno LOTTO 5

Provincia di Firenze e Arezzo
Comune di Figline e Incisa Valdarno, Castelfranco Piandiscò e San Giovanni Valdarno

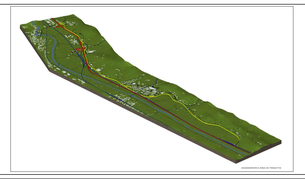

PROGETTO DEFINITIVO

PLANIMETRIA E DETTAGLIO MITIGAZIONI AMBIENTALI - FAUNA TRATTO 2_2

NOME FILE: D-C-15-08-0_Planimetria e dettaglio mitigazioni ambientali - Fauna - Tratto 2_2

C.U.P. D31B18000053002

EL. N. D-C-15-08-0

SCALA: 1:1000

Data revisione elaborato: 20/08/2021

R.U.P.: Ing. Antonio De Crescenzo

PROGETTISTA:
Ing. Alessio Gensini

TECNOCREO ENGINEERS
DIRETTORE TECNICO
Ing. Matteo Bertoneri
GRUPPO DI LAVORO
Arch. Fabrizio Brozzi
Dott.ssa Sara Tonini
Geom. Roberto Venturotti
Arch. Andrea Gattoronchieri
Geom. Nicola Ambrosini

SETTORE PROGETTAZIONE E REALIZZAZIONE VIABILITA' REGIONALE
FIRENZE - PRATO - PISTOIA

Percorso: Z:\Lavori\402_COMMESSE\401_ANNUALI\2019\C.18-19-C-GS - Regione Toscana SR69-LOTTO 5\OTTIMIZZAZIONE_DEFINITIVO\LAVORO\1-TAVOLE GRAFICHE\MITIGAZIONI AMBIENTALI