

LEGENDA

- Nuovo tracciato stradale S.R. 69 - Lotto 5
- Edificato esistente
- Viabilità esistente
- Limiti amministrativi comunali

LEGENDA - MANUFATTI ESISTENTI DA ADEGUARE

Ubicazione pozzetto in cemento armato

Canale in cemento armato

Canale in cls, presente lungo il piede esterno dell'argine della cassa di espansione, privo di elementi di salvaguardia faunistica. (Lunghezza stimata da adeguare 180 m)

Canale in cls esistente da adeguare (L.stimata 180 ml)

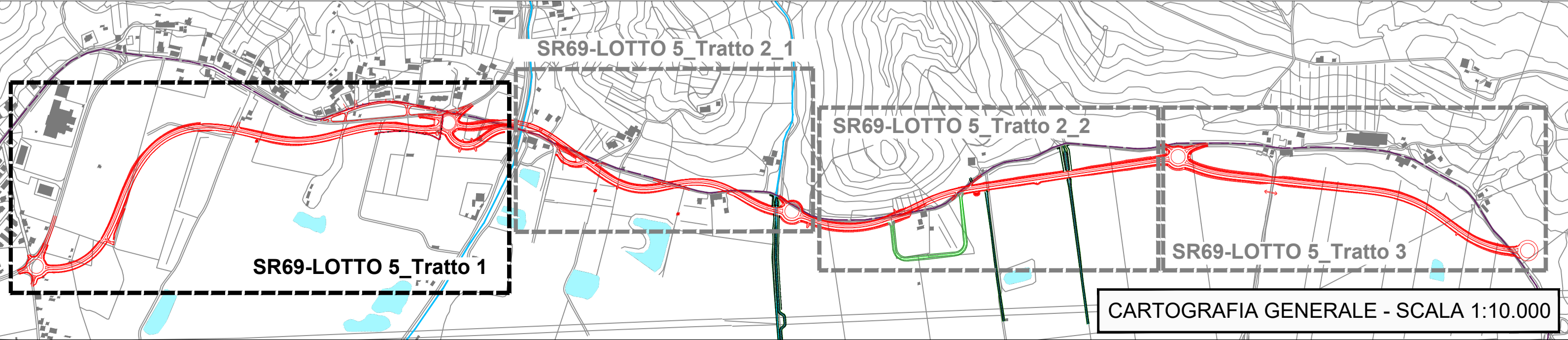
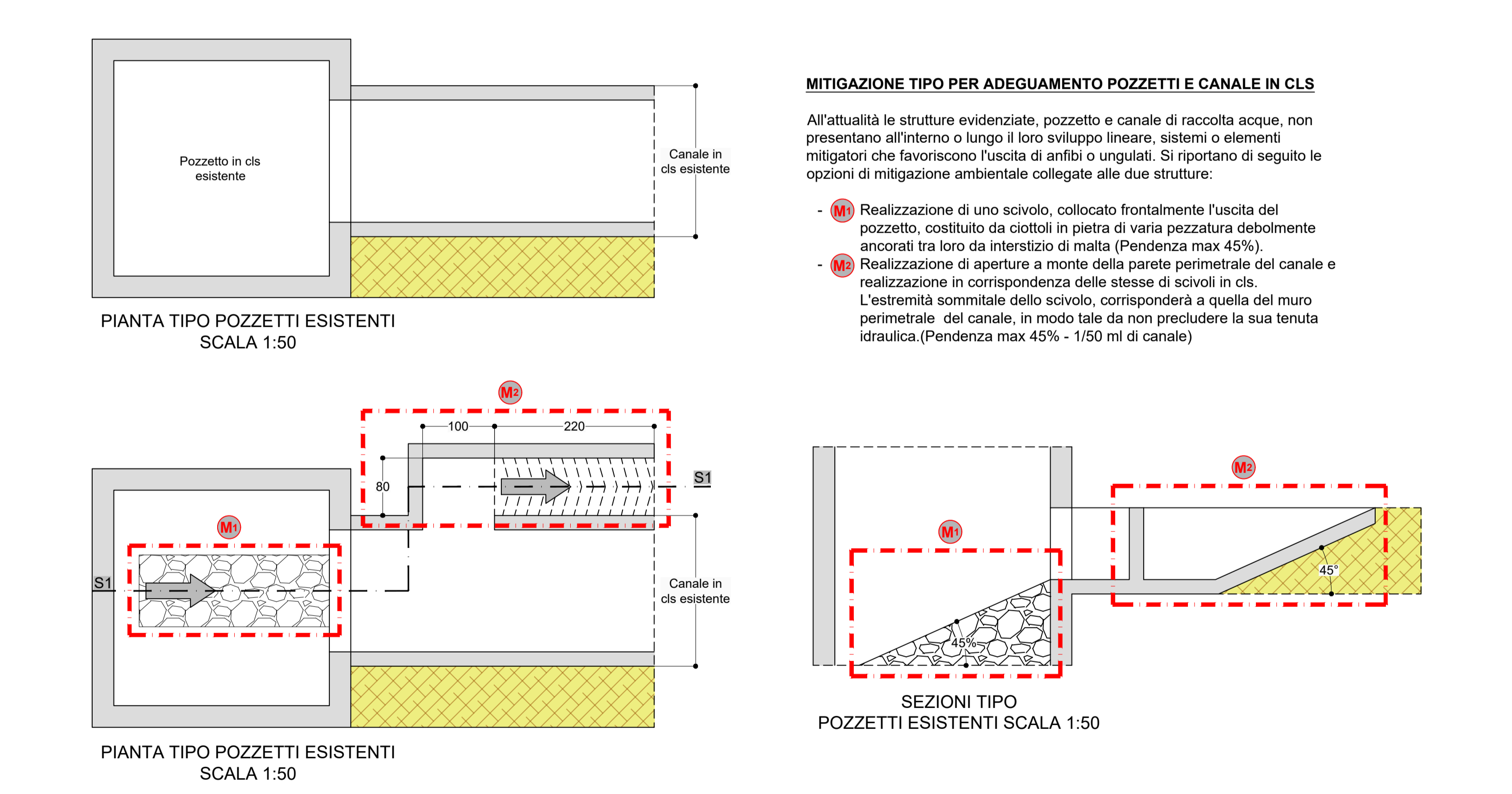
Mitigazione ambientale di adeguamento

Mitigazione (M1) - Predisposizione all'interno del pozzetto di uno scivolo in ciottoli di pietra alto a favorire l'uscita dal tombino, di anфи o animali di altra specie. (Pendenza max 45%)

Mitigazione (M2) - Predisposizione all'esterno del canale di scivoli in cls atti a favorire l'uscita, di anфи o animali di altra specie (1/50 ml di canale).

LEGENDA - SCATOLARI IDRAULICI DI PROGETTO

Scatolari idraulici non utilizzati per passaggi faunistici

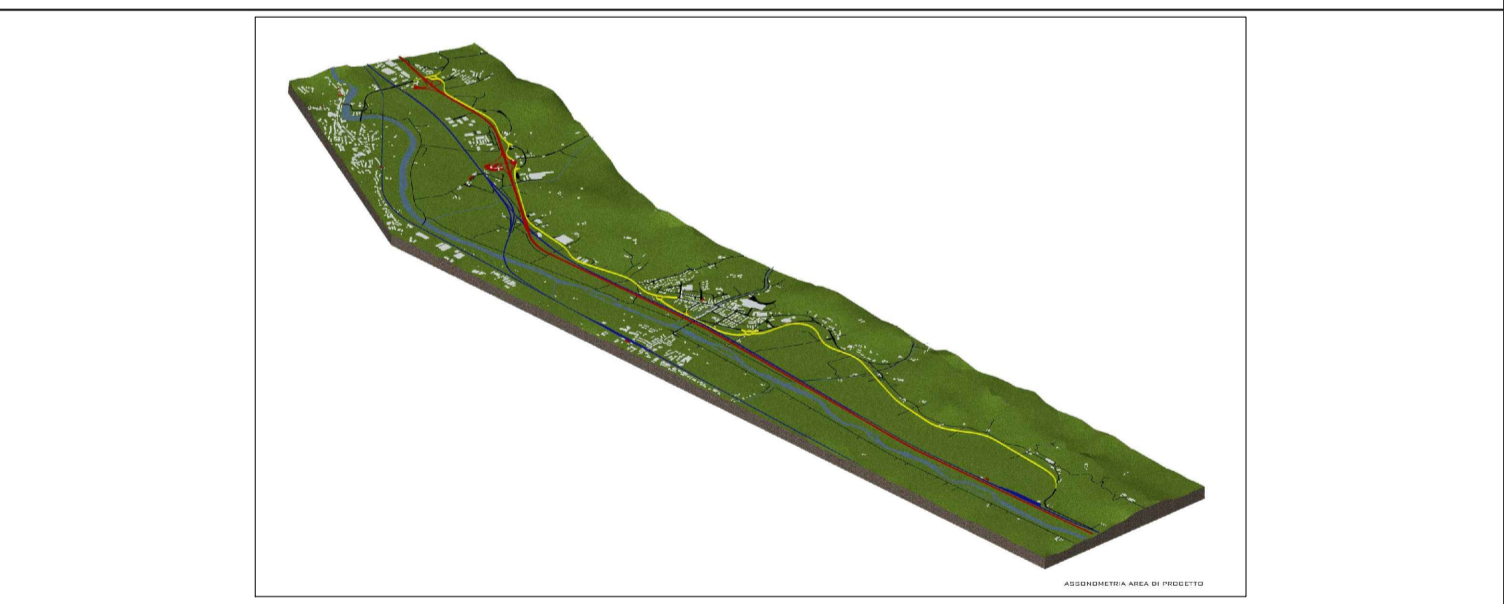


REGIONE TOSCANA

S.R. n° 69 "Di Val d'Arno"
Variante in riva destra d'Arno
LOTTO 5

Provincia di Firenze e Arezzo
Comune di Figline e Incisa Valdarno, Castelfranco
Piandiscò e San Giovanni Valdarno

DIREZIONE DELLE POLITICHE MOBILITÀ
INFRASTRUTTURE E TRASPORTO
PUBBLICO LOCALE



PROGETTO DEFINITIVO

PLANIMETRIA E DETTAGLIO MITIGAZIONI AMBIENTALI - FAUNA
TRATTO 1

NOME FILE: D-C-15-06-0_Planimetria e dettaglio mitigazioni ambientali - Fauna - Tratto 1	EL. N.	SCALA: 1:1000
C.U.P. D21B1800053002	D-C-15-06-0	Data revisione elaborato: 02/08/2021
R.U.P.: Ing. Antonio De Crescenzo		
PROGETTISTA: Ing. Alessio Gensini	TECNOCREO ENGINEERS DIRETTORE TECNICO Ing. Marco Barboni GRUPPO DI LAVORO Arch. Fabrizio Brozzi Dott.ssa Sara Torrisi Geom. Roberto Venturini Arch. Andrea Gallorini Geom. Nicola Ambrosini	

SETTORE PROGETTAZIONE E REALIZZAZIONE VIABILITA' REGIONALE
FIRENZE - PRATO - PISTOIA