

SEZIONE N. : 406

SCAVI E BONIFICHE	
STERRO	15,488 mq
RILEVATI	
RILEVATO	14,725 mq

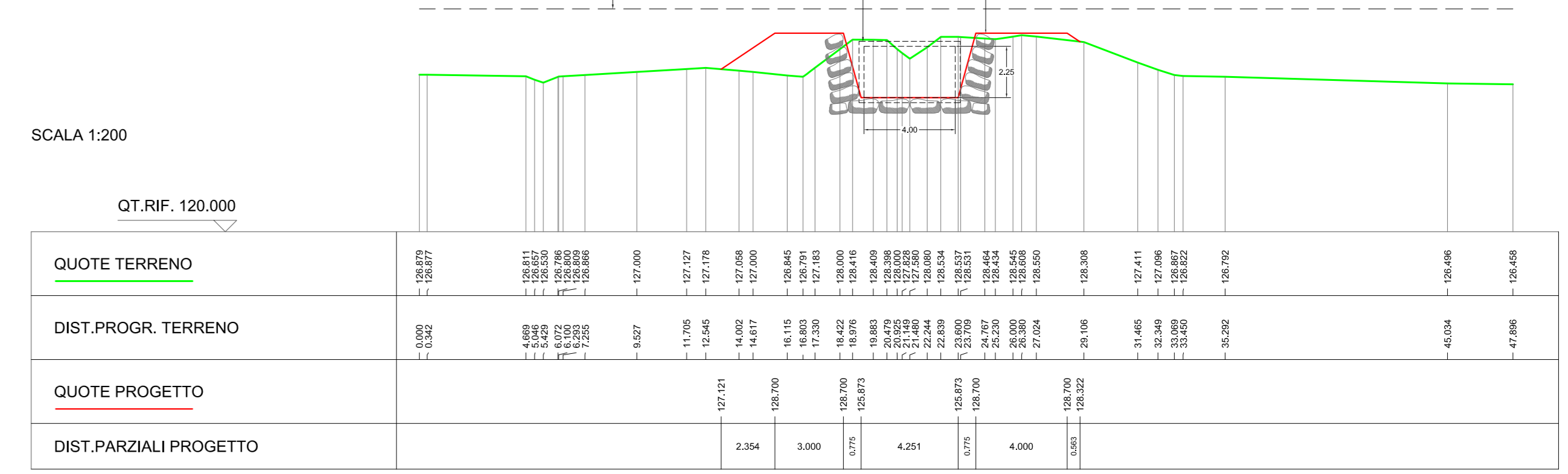
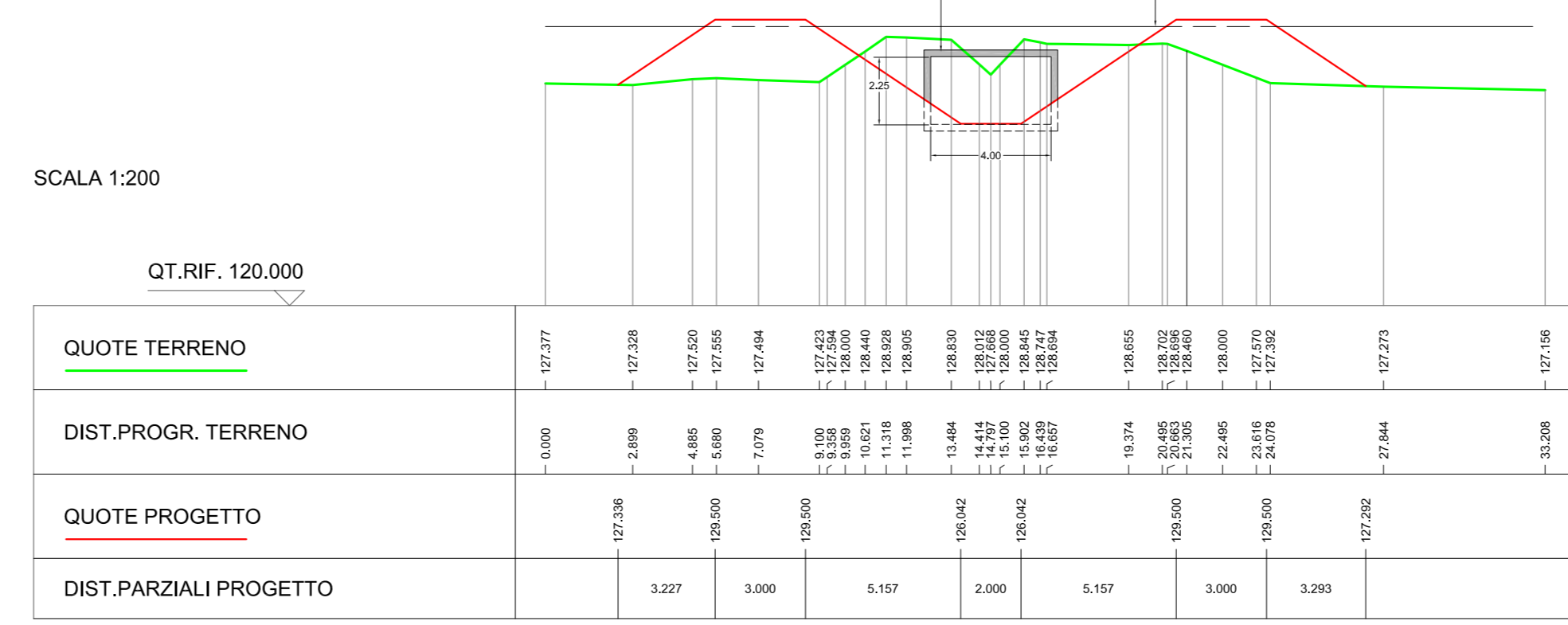
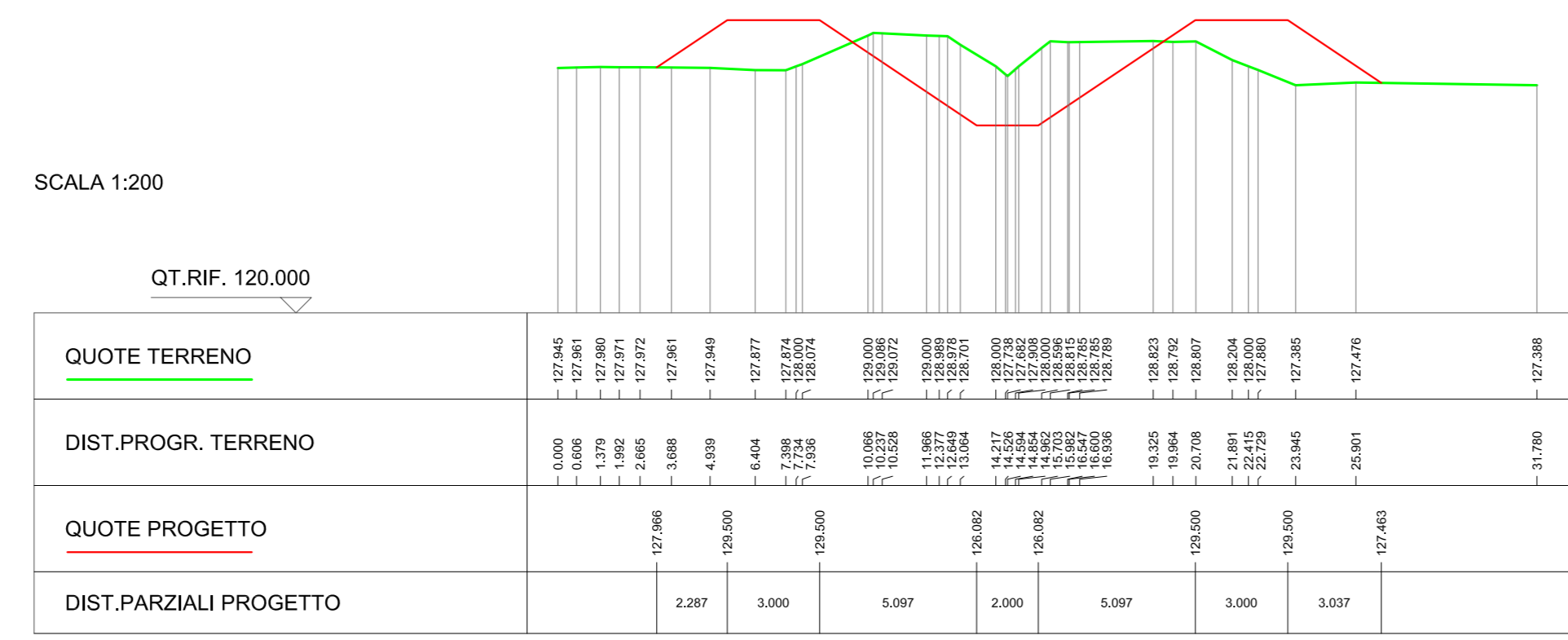
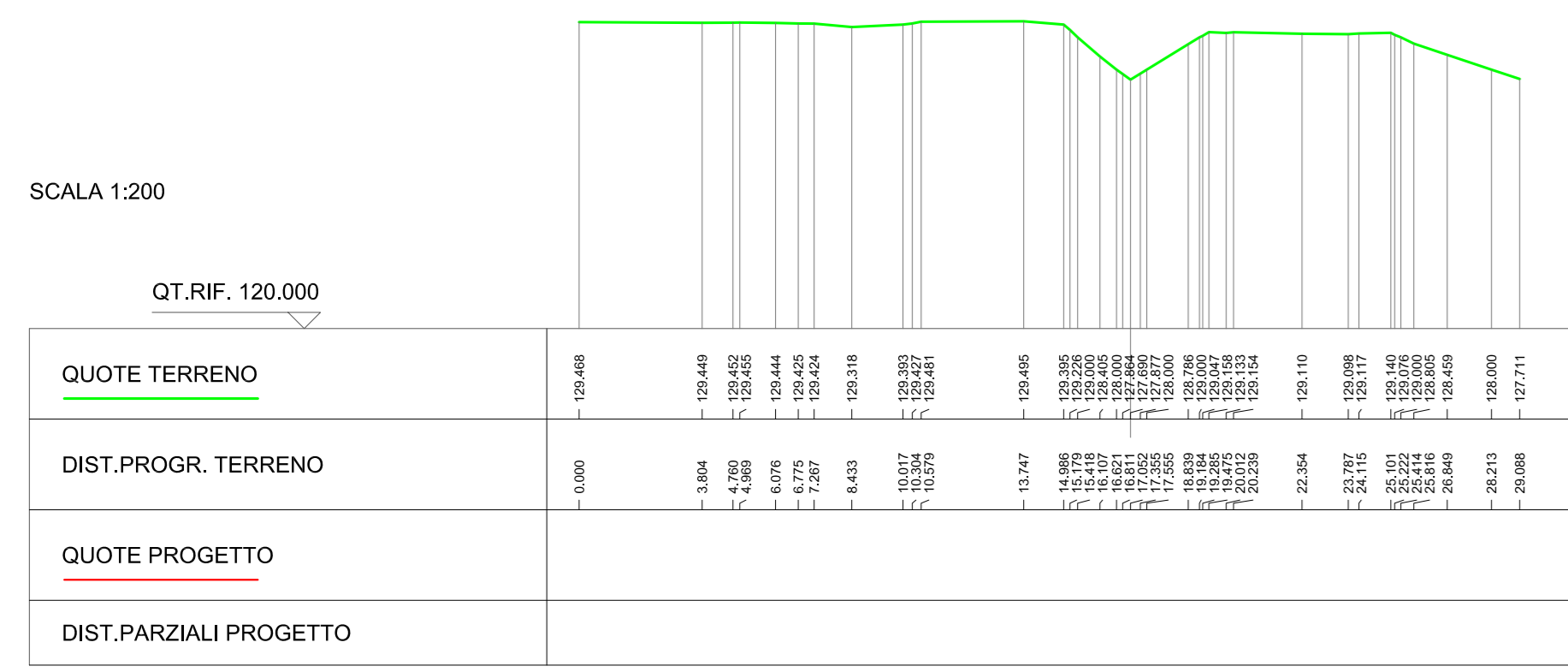
SEZIONE N. : 396

SCAVI E BONIFICHE	
STERRO	14,966 mq
RILEVATI	
RILEVATO	19,851 mq

SEZIONE N. : 388

SCAVI E BONIFICHE	
STERRO	11,744 mq
RILEVATI	
RILEVATO	7,554 mq

SEZIONE N. : 353



SEZIONE N. : 323

SCAVI E BONIFICHE	
STERRO	10,336 mq
RILEVATI	
RILEVATO	5,504 mq

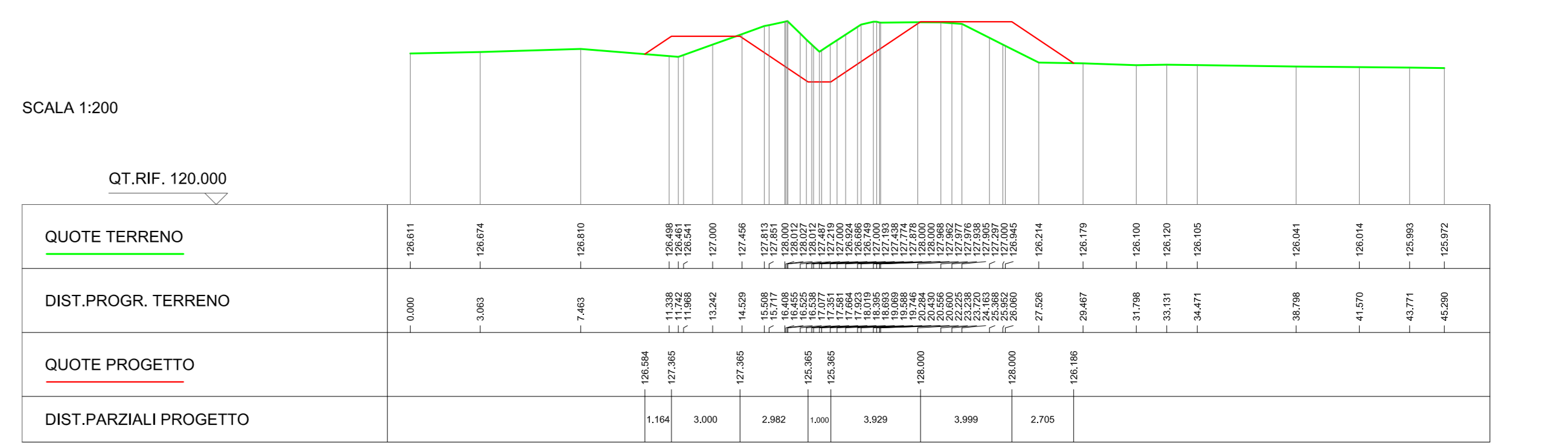
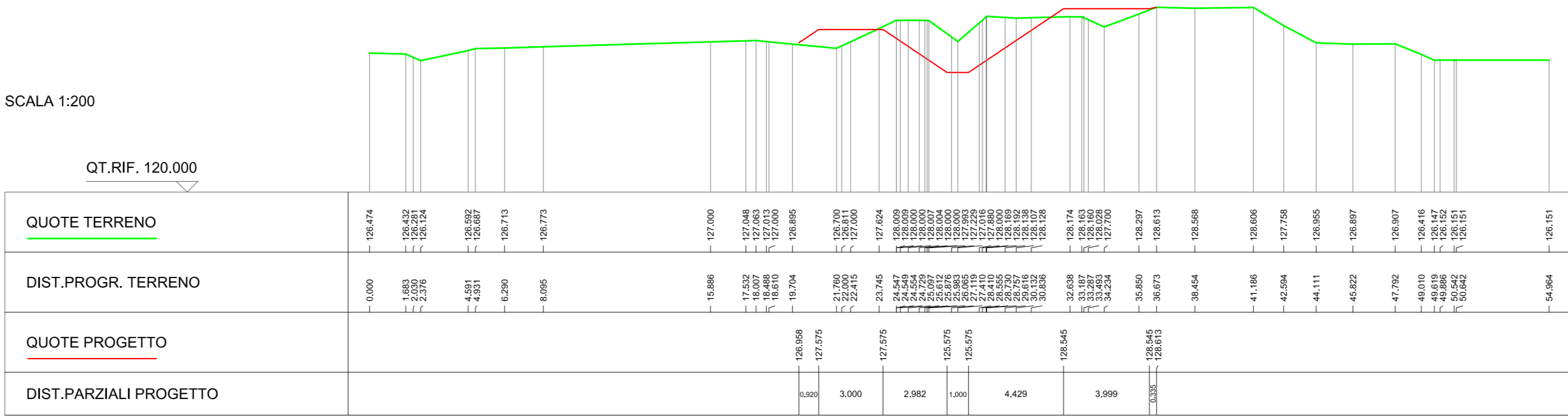
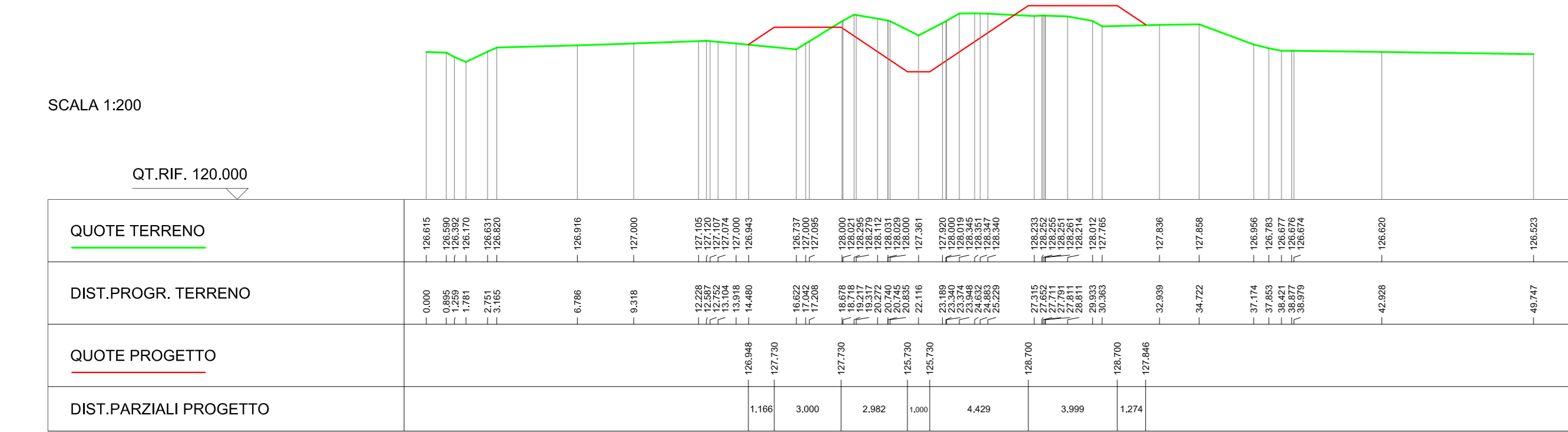
SEZIONE N. : 291

SCAVI E BONIFICHE	
STERRO	10,187 mq
RILEVATI	
RILEVATO	4,009 mq

SEZIONE N. : 291

SEZIONE N. : 247

SCAVI E BONIFICHE	
STERRO	9,894 mq
RILEVATI	
RILEVATO	5,465 mq



S.R. n° 69 "Di Val d'Arno"  
Variante in riva destra d'Arno  
LOTTO 5

Provincia di Firenze e Arezzo  
Comune di Figline e Incisa Valdarno, Castelfranco  
Piandiscolo e San Giovanni Valdarno

DIREZIONE DELLE POLITICHE MOBILITA'  
INFRASTRUTTURE E TRASPORTO  
PUBBLICO LOCALE



PROGETTO DEFINITIVO

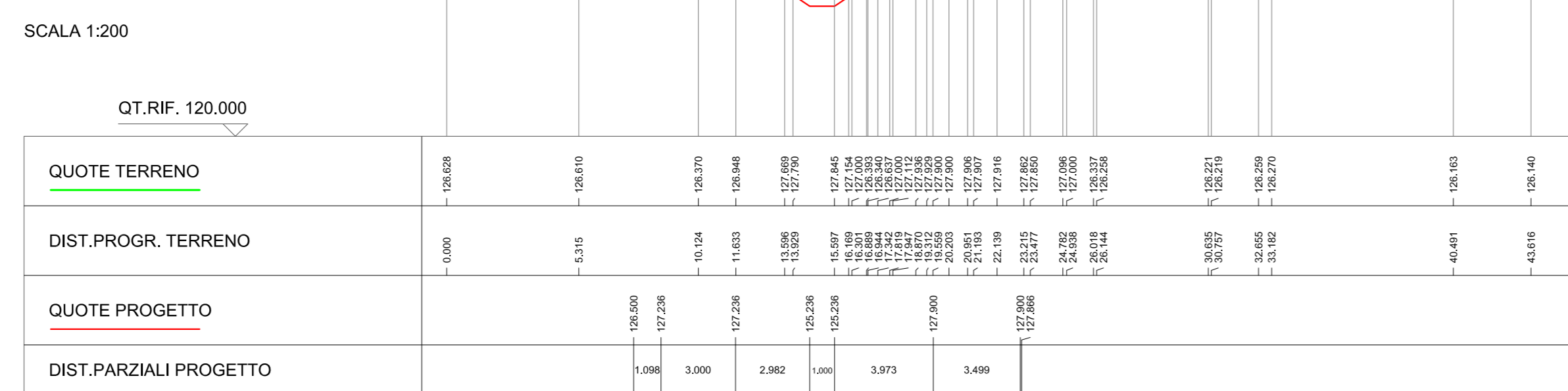
Borri delle Volpaie - Sezioni Sovrapposte

NDME FILE: D-C-12_27-28-29_Borri Volpaie-Casaurua-Burtoni_Sez Sovra_R0	
C.U.P. D3181800053002	EL. N. D-C-12-27
R.U.P.: Ing. Antonio De Crescenzo	SCALA: 1:200
Data revisione elaborata: Luglio 2021	
PROGETTISTA: Ing. Alessio Gensini	PROGETTISTI OPERE IDRAULICHE: SORGENTE INGEGNERIA 01050 TORNO VIGORELLO (AR) - AR Ing. Luca Rosadini Ing. Leonardo Marini

SETTORE PROGETTAZIONE E REALIZZAZIONE VIABILITA' REGIONALE  
FIRENZE - PRATO - PISTOIA


SCAVI E BONIFICHE	
STERRO	8,963 mq
RILEVATI	
RILEVATO	2,602 mq

SEZIONE N. : 221



SCAVI E BONIFICHE	
STERRO	7,495 mq
RILEVATI	
RILEVATO	2,229 mq

SEZIONE N. : 099



SCAVI E BONIFICHE	
STERRO	9,280 mq
RILEVATI	
RILEVATO	2,078 mq

SEZIONE N. : 000

