SEZIONE N. : ARG-CA_1

SCOTICO	11.822 m
SCAVO	5.154 mq
RILEVATO	27.562 mq

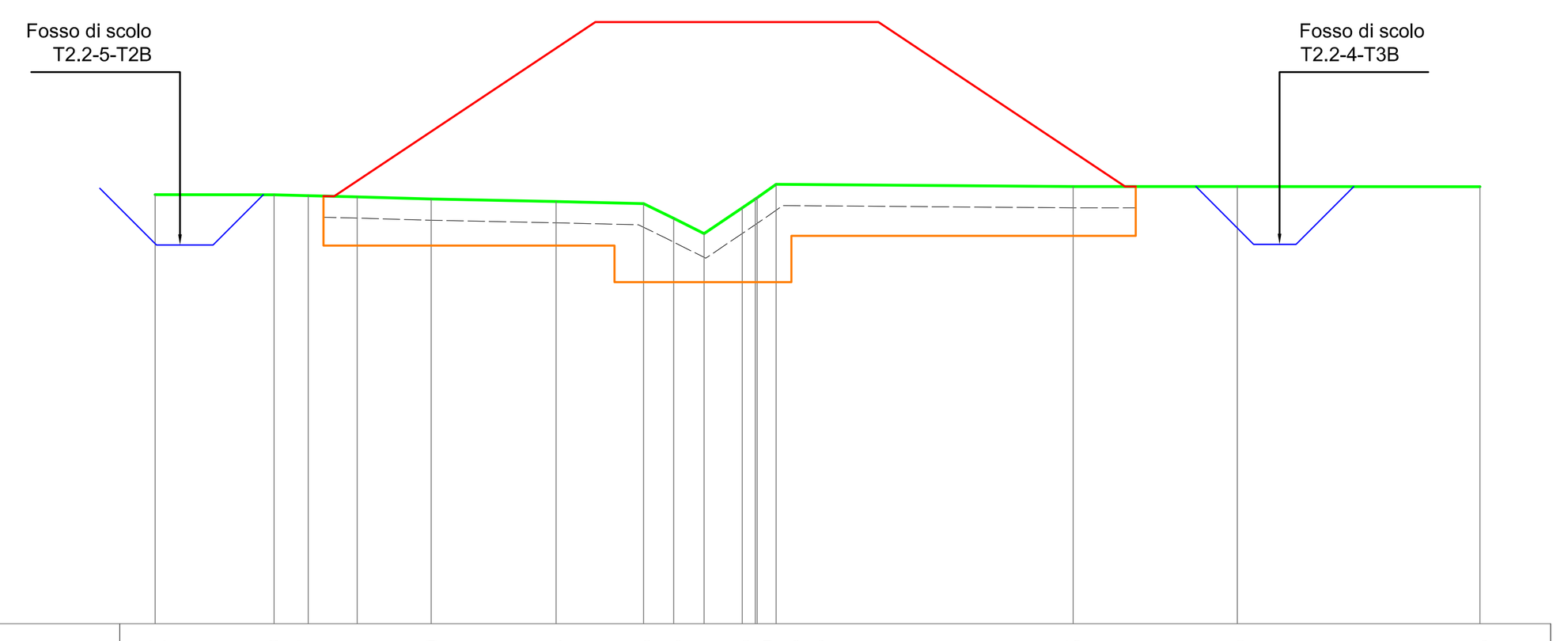

SCALA 1:100

QT.RIF. 120.000

QUOTE TERRENO	126.062	126.059	126.047	126.031	126.000	125.964	125.935	125.728	125.511	125.875	126.000	126.018	126.208	126.176	126.175	126.173
DIST.PROGR. TERRENO	0.000	1.680	2.165	2.856	3.901	5.666	6.902	7.328	7.759	8.298	8.482	8.506	8.776	12.973	15.293	18.722
QUOTE PROGETTO	125.953	128.500	128.500	126.191												
DIST.PARZIALI PROGETTO	3.821	4.000	3.464													

SEZIONE N. : ARG-CA_2

SCOTICO	12.290 m
SCAVO	5.368 mq
RILEVATO	29.831 mq

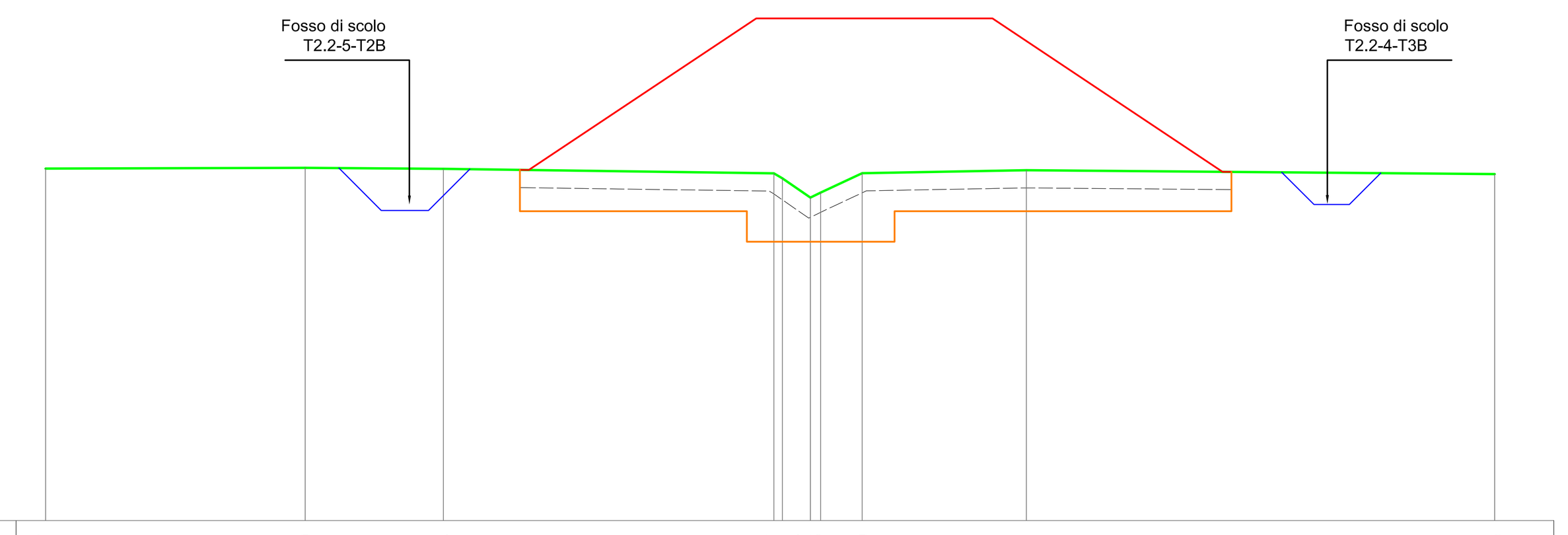

SCALA 1:100

QT.RIF. 120.000

QUOTE TERRENO	125.957	125.970	125.954	125.877	125.794	125.466	125.551	125.880	125.931	125.865
DIST.PROGR. TERRENO	0.000	4.394	6.733	12.327	12.470	12.944	13.119	13.822	16.601	24.528
QUOTE PROGETTO	125.934	128.500	128.500	125.903						
DIST.PARZIALI PROGETTO	3.849	4.000	3.895							

SEZIONE N. : ARG-CA_3

SCOTICO	13.027 m
SCAVO	5.394 mq
RILEVATO	30.691 mq

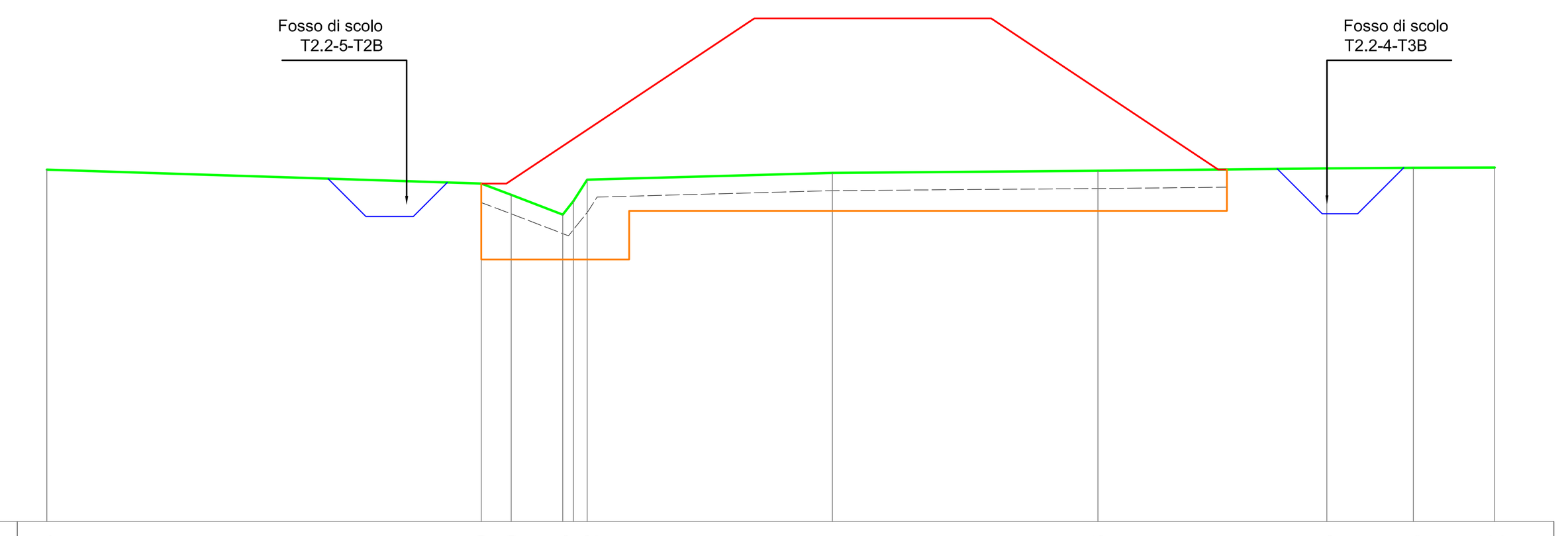

SCALA 1:100

QT.RIF. 120.000

QUOTE TERRENO	125.944	125.710	125.520	125.186	125.413	125.777	125.891	125.926	125.966	125.978	125.982
DIST.PROGR. TERRENO	0.000	7.335	7.840	8.710	8.891	9.124	13.265	17.746	21.611	23.073	24.446
QUOTE PROGETTO	125.608	128.500	128.500	125.947							
DIST.PARZIALI PROGETTO	4.339	4.000	3.830								

SEZIONE N. : ARG-CA_4

SCOTICO	13.230 m
SCAVO	5.489 mq
RILEVATO	34.434 mq

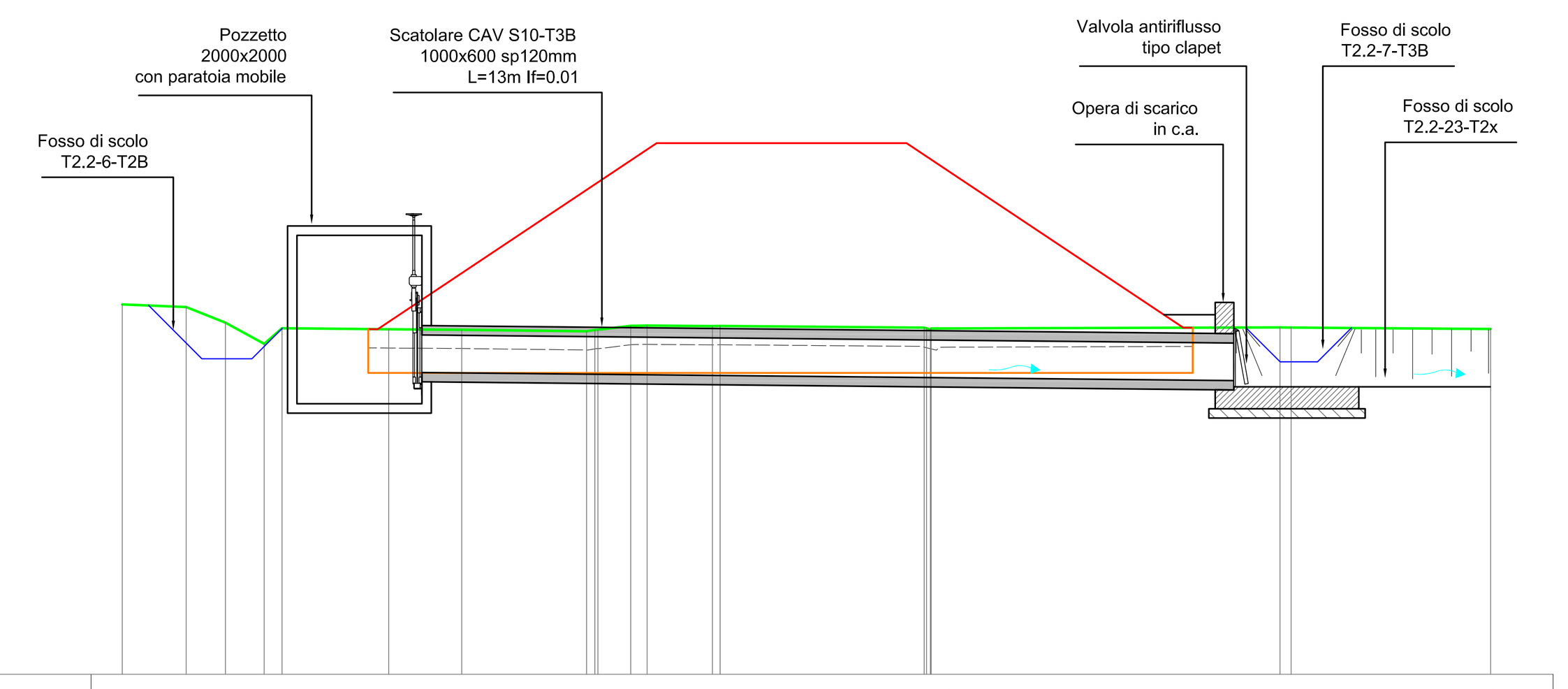

SCALA 1:100

QT.RIF. 120.000

QUOTE TERRENO	125.920	125.876	125.627	125.288	125.537	125.520	125.513	125.490	125.511	125.512	125.576	125.580	125.572	125.573	125.547	125.535	125.520	125.533	125.551	125.548	125.525
DIST.PROGR. TERRENO	0.000	1.023	1.651	2.271	2.556	4.265	5.432	7.432	7.565	7.614	8.139	8.402	9.447	9.569	12.836	12.873	12.935	12.948	18.531	18.710	21.902
QUOTE PROGETTO	125.522	128.500	128.500	125.546																	
DIST.PARZIALI PROGETTO	4.467	4.000	4.431																		

SEZIONE N. : ARG-CA_5

SCOTICO	11.833 m
SCAVO	4.947 mq
RILEVATO	28.559 mq

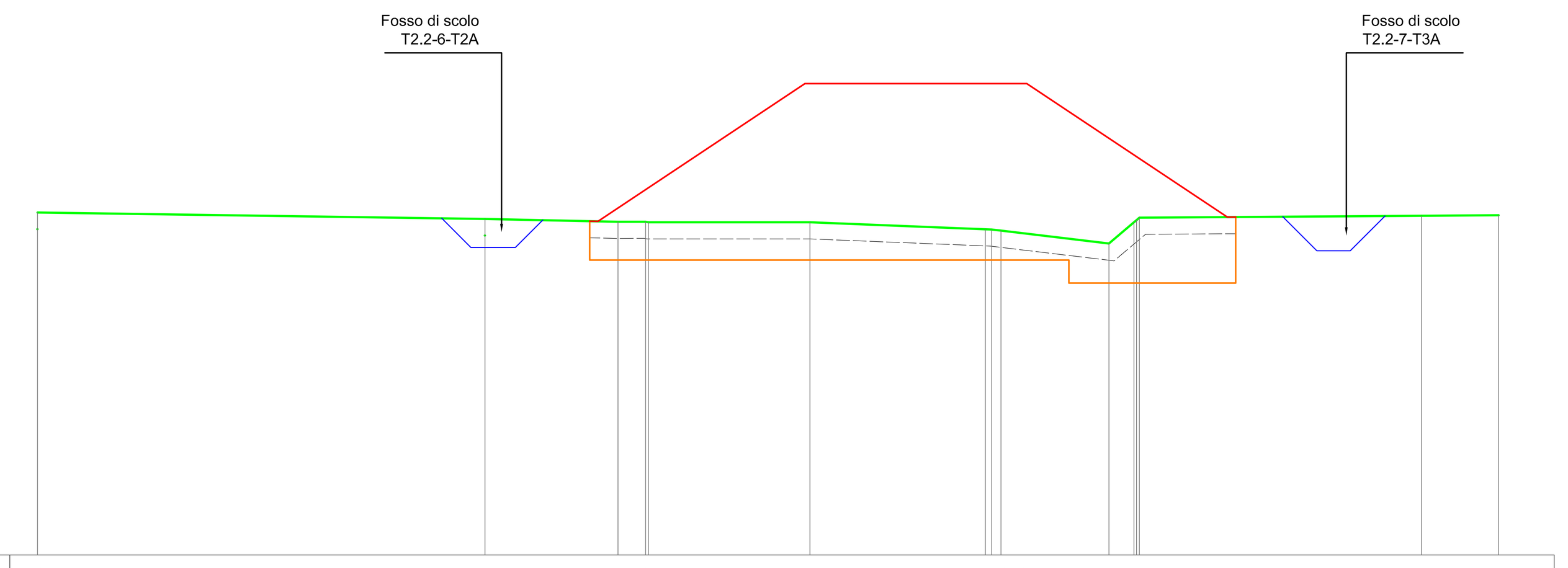

SCALA 1:100

QT.RIF. 120.000

QUOTE TERRENO	126.175	126.060	126.008	126.009	126.000	126.000	125.873	125.869	125.849	125.617	126.000	126.038	126.081	126.116	126.127
DIST.PROGR. TERRENO	0.000	8.064	10.459	10.957	11.007	13.918	17.078	17.192	17.360	19.304	19.755	19.802	19.852	24.936	26.326
QUOTE PROGETTO	126.016	128.500	128.500	126.092											
DIST.PARZIALI PROGETTO	3.726	4.000	3.612												

SEZIONE N. : ARG-CA_6

SCOTICO	10.830 m
SCAVO	4.480 mq
RILEVATO	23.538 mq

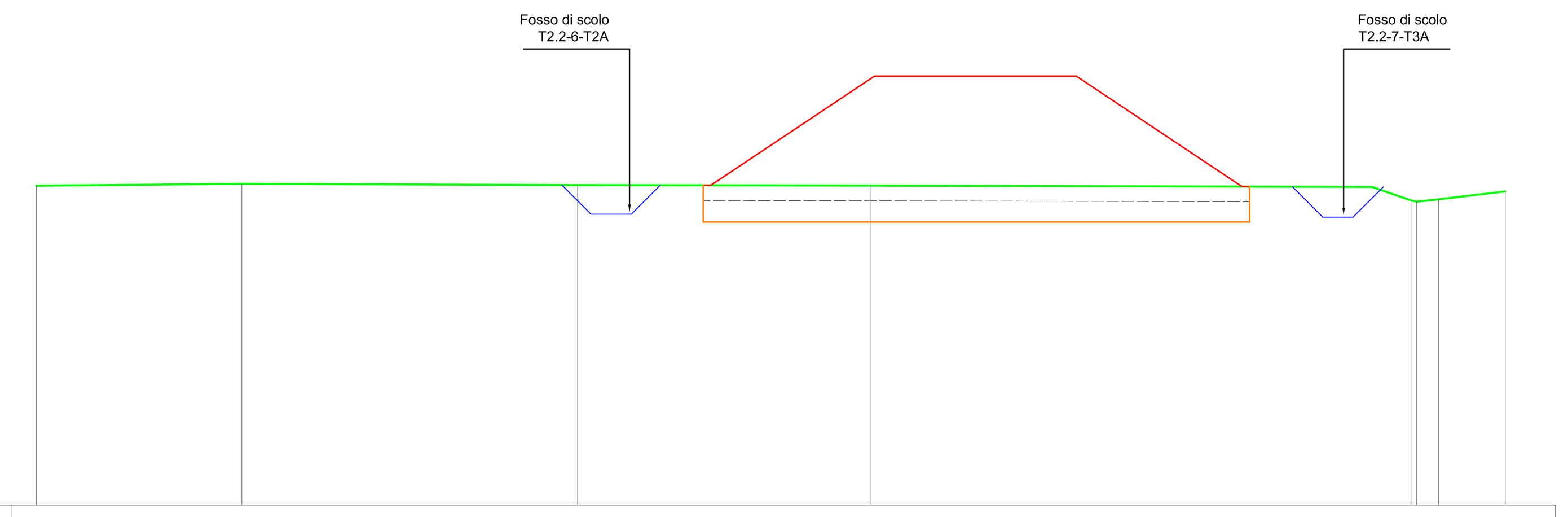

SCALA 1:100

QT.RIF. 120.000

QUOTE TERRENO	126.327	126.367	126.341	126.329	126.304	126.038	126.011	126.060	126.216
DIST.PROGR. TERRENO	0.000	4.071	10.729	16.526	26.475	27.248	27.360	27.796	29.114
QUOTE PROGETTO	126.336	128.500	128.500	126.311					
DIST.PARZIALI PROGETTO	3.246	4.000	3.284						

SEZIONE N. : ARG-CA_7

SCOTICO	9.972 m
SCAVO	4.666 mq
RILEVATO	20.564 mq

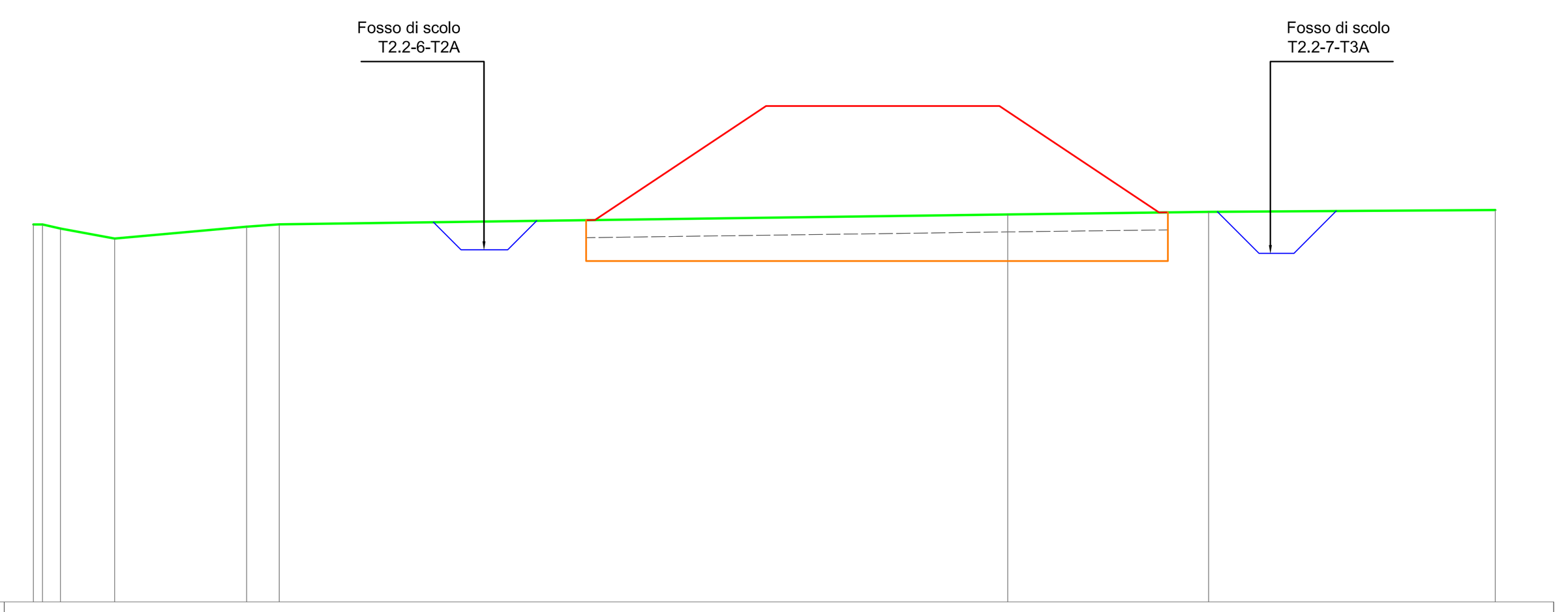

SCALA 1:100

QT.RIF. 120.000

QUOTE TERRENO	126.468	126.468	126.400	126.228	126.431	126.470	126.642	126.685	126.718
DIST.PROGR. TERRENO	0.000	0.155	0.462	1.392	3.654	4.213	16.699	20.143	25.057
QUOTE PROGETTO	126.545	128.500	128.500	126.674					
DIST.PARZIALI PROGETTO	2.933	4.000	2.738						

SEZIONE N. : ARG-CA_8

SCOTICO	7.440 m
SCAVO	3.120 mq
RILEVATO	11.161 mq

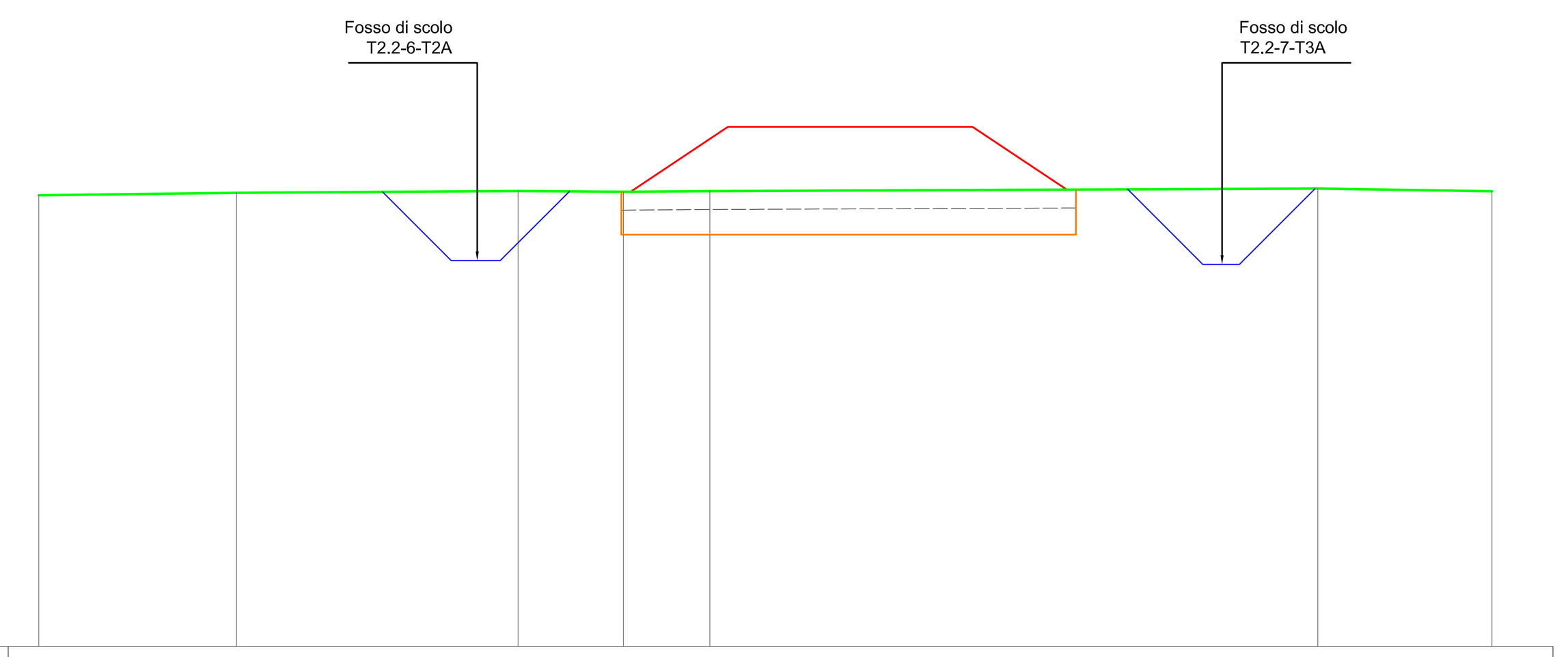

SCALA 1:100

QT.RIF. 120.000

QUOTE TERRENO	127.380	127.419	127.450	127.436	127.447	127.489	127.444
DIST.PROGR. TERRENO	0.000	3.235	7.843	9.566	10.980	20.929	23.777
QUOTE PROGETTO	127.406	128.500	128.500	127.425			
DIST.PARZIALI PROGETTO	1.641	4.000	1.612				

LEGENDA

- PROFILO SEZIONI ATTUALI
- PROFILO SEZIONI DI PROGETTO
- PROFILO SEZIONI DI SCAVO
- PROFILO SCOTICO

NOTA: non sono riportati nei volumi di sterro lo scavo pertinente ai fosso di scolo acque meteoriche

REGIONE TOSCANA

DIREZIONE DELLE POLITICHE MOBILITA' INFRASTRUTTURE E TRASPORTO PUBBLICO LOCALE

S.R. n° 69 "Di Val d'Arno"
Variante in riva destra d'Arno
LOTTO 5

Provincia di Firenze e Arezzo
Comune di Figline e Incisa Valdarno, Castelfranco Piandiscò e San Giovanni Valdarno

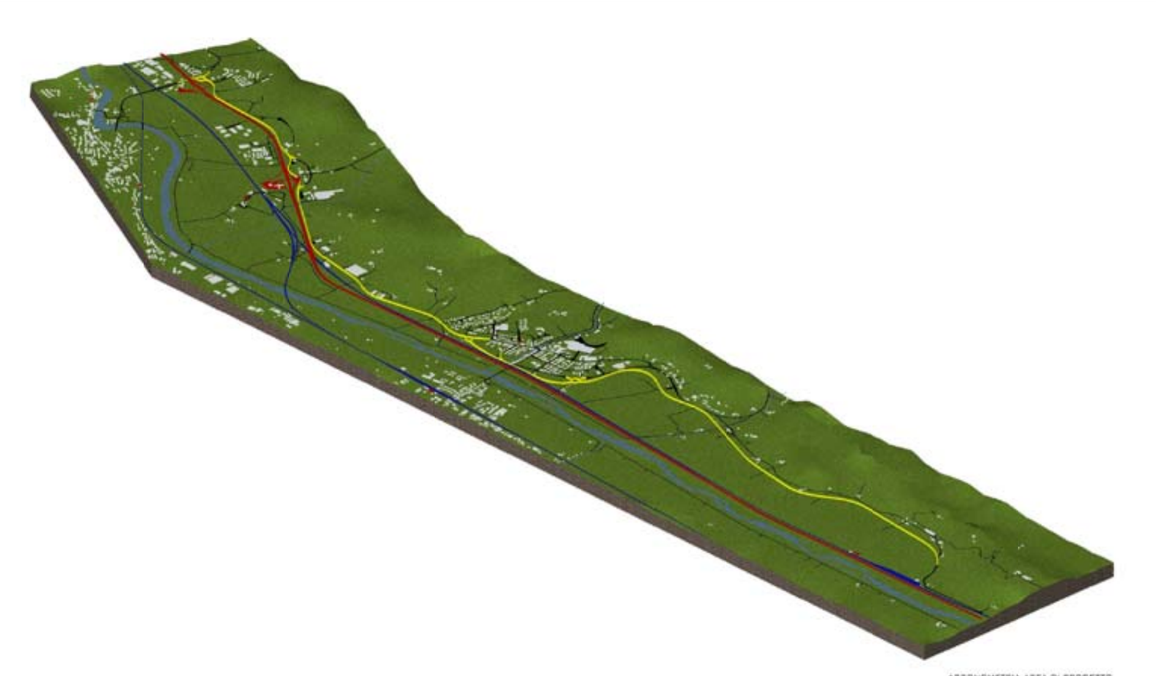

PROGETTO DEFINITIVO

Argine Casa Nuova II - Sezioni Sovrapposte

NOME FILE: D-C-12_26_Argine Casa Nuova II-Sez sovrapposte_R0

C.U.P. D31B1800053002

EL. N. D-C-12-26

SCALA: *1:100*

Data revisione elaborato: ***Luglio 2021***

R.U.P.: Ing. Antonio De Crescenzo

PROGETTISTA:
Ing. Alessio Gensini

PROGETTISTI OPERE IDRAULICHE:
SORGENTE INGEGNERIA
STUDIO TECNICO INGEGNERIA AMBIENTALE
Ing. Luca Rosadini
Ing. Leonardo Marini

SETTORE PROGETTAZIONE E REALIZZAZIONE VIABILITA' REGIONALE
FIRENZE - PRATO - PISTOIA

Percorso: X:\ID19010-SRT69 Lotto 5\20-P_DEF_Elaborati grafici