


Tratto 2\_2

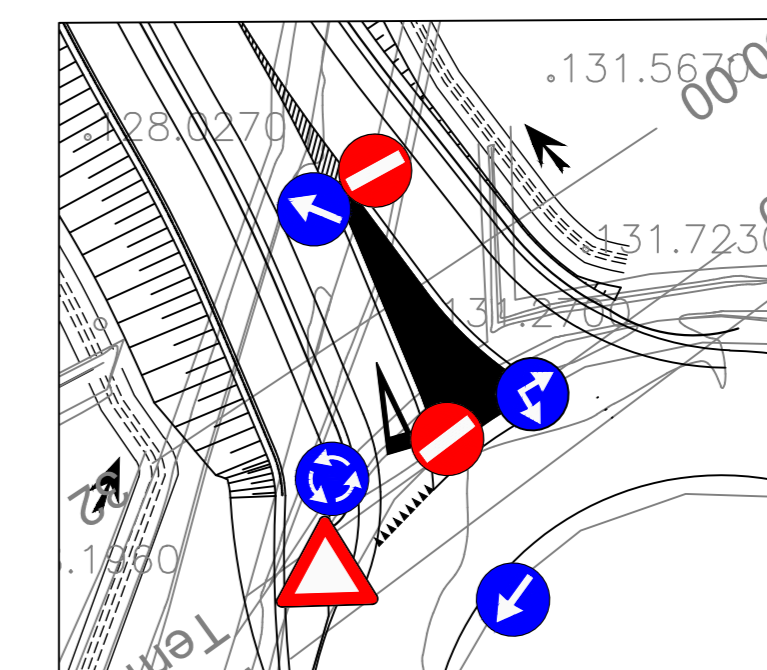
Tratto 1



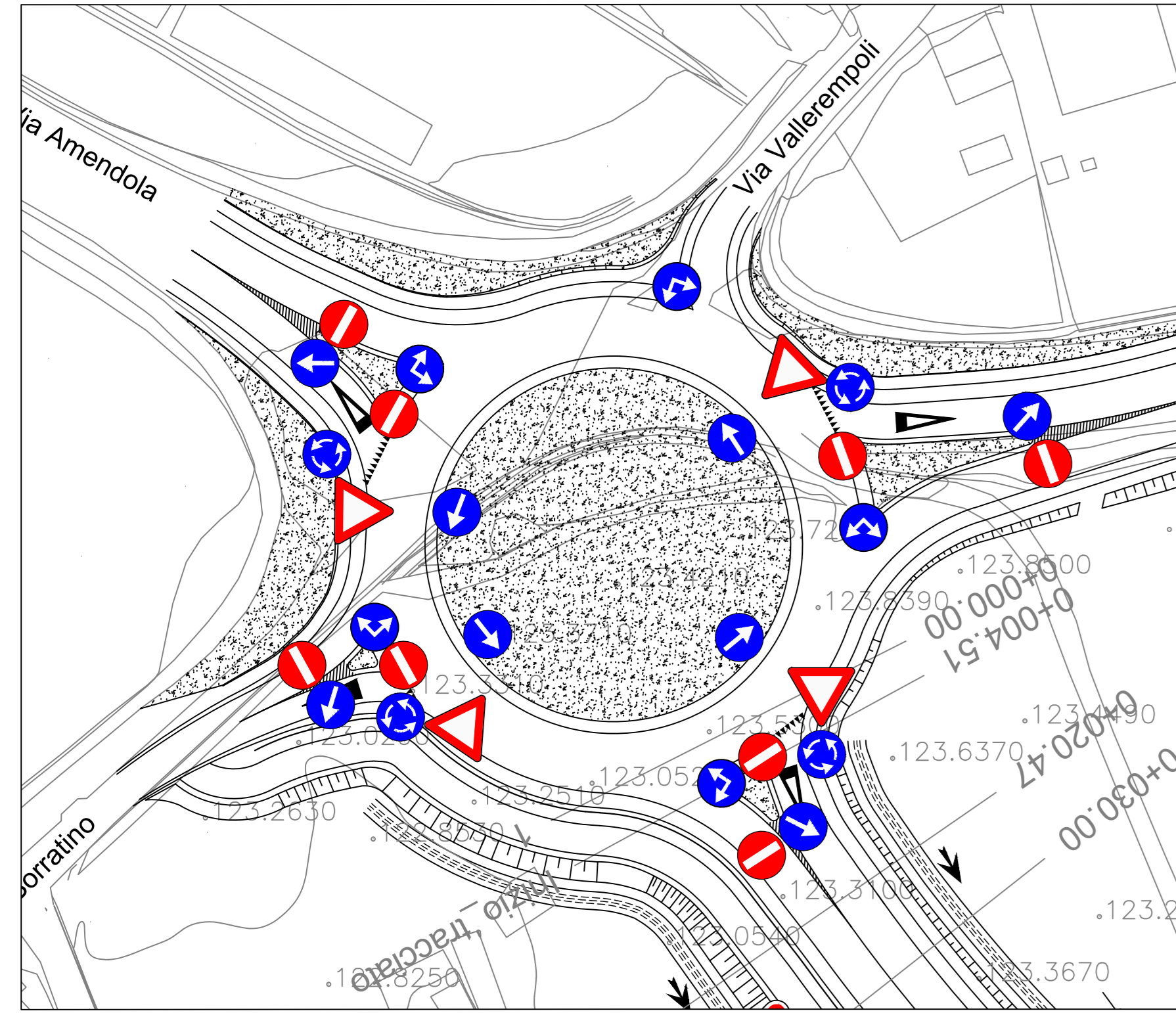
Rotatoria 4

Tratto 3

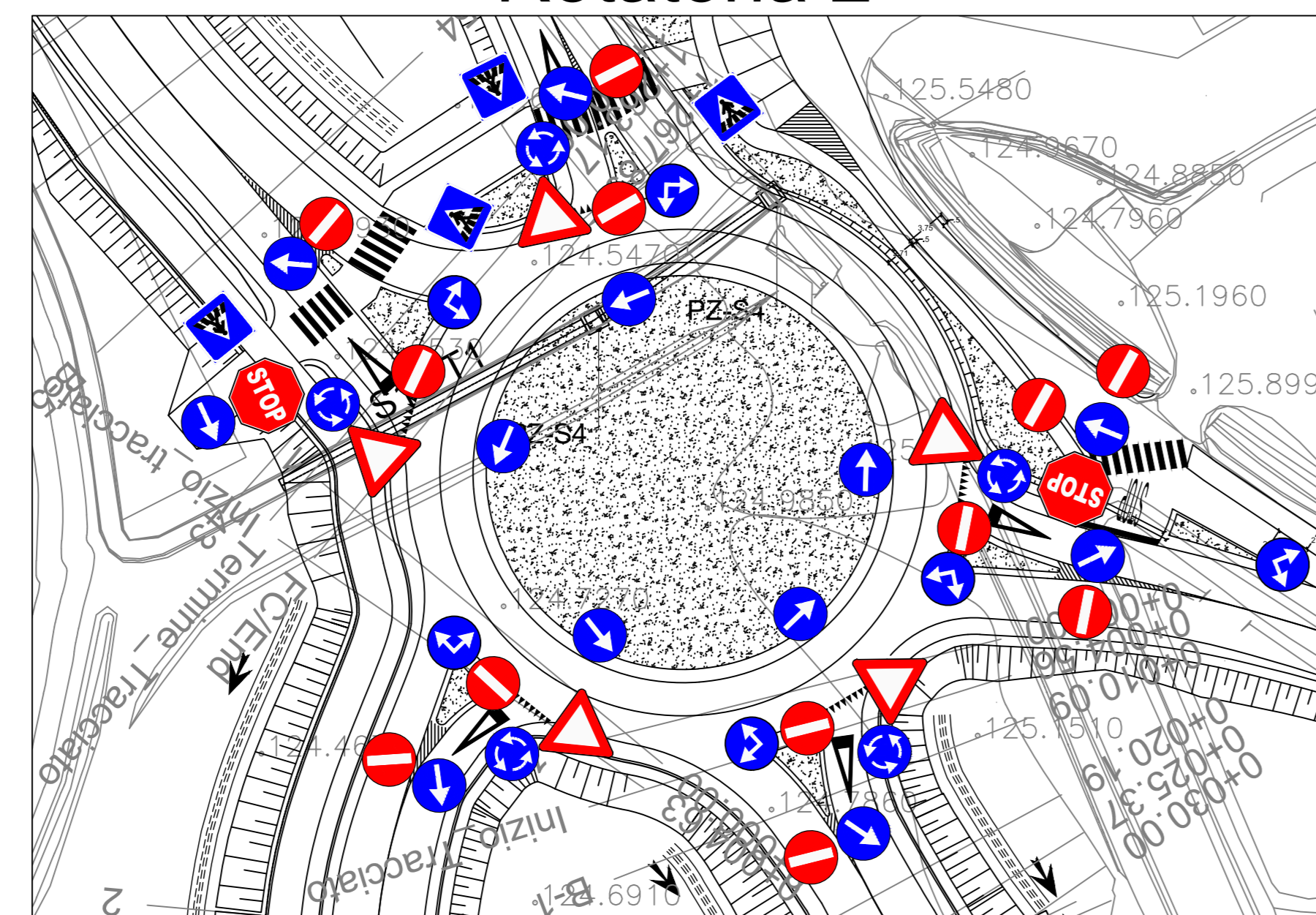
Innesto su Rot.5



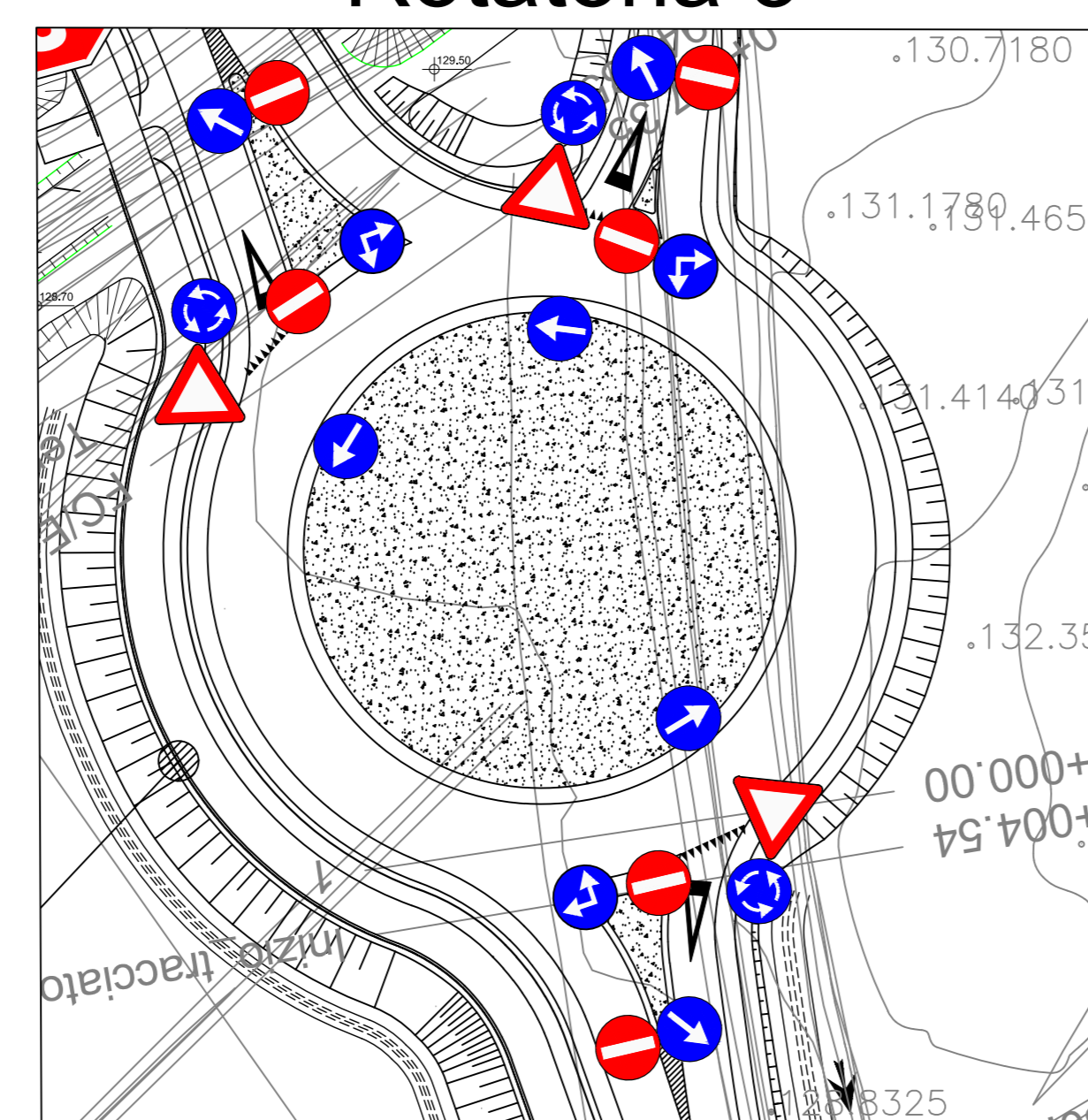
Rotatoria 1



Rotatoria 2



Rotatoria 3



Tratto 2\_1

<b>S.R. n° 69 "Di Val d'Arno"</b> <b>Variante in riva destra d'Arno</b> <b>LOTTO 5</b>		
Provincia di Firenze e Arezzo Comune di Figline e Incisa Valdarno, Castelfranco Piandiscò e San Giovanni Valdarno		
<b>PROGETTO DEFINITIVO</b>		
<b>PLANIMETRIA SEGNALETICA</b>		
NOME FILE: 2021_07_08_segnalet	EL. N.	SCALA: 1:2.000 1:500
C.I.P.: 03181900053002	DC0901_0	Data revisione elaborato:
R.U.P.: Ing. Antonio De Crescenzo		08/07/2021
PROGETTISTA:	COLLABORATORI:	
Ing. Alessio Gensini		
SETTORE PROGETTAZIONE E REALIZZAZIONE VIABILITA' REGIONALE FIRENZE - PRATO - PISTOIA		