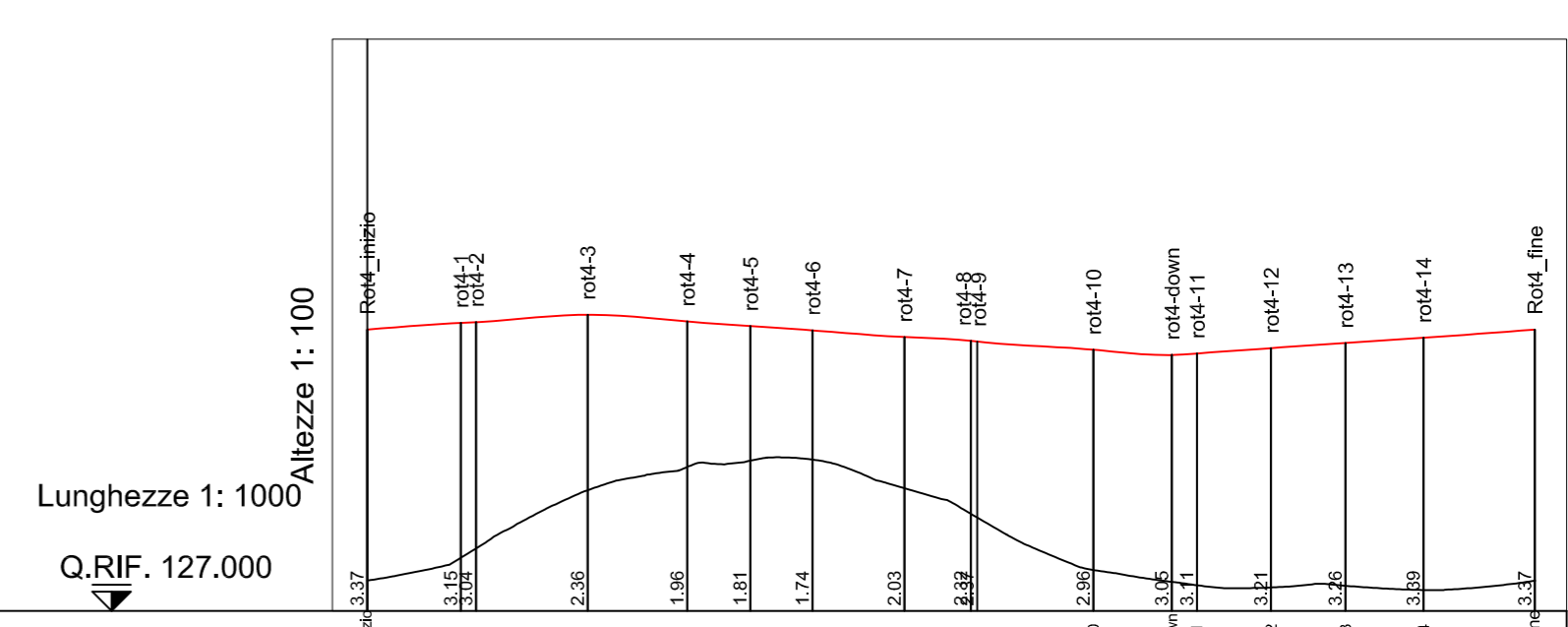


Anello rotatorio: planimetria di progetto e tracciamento sezioni

Scala 1:500

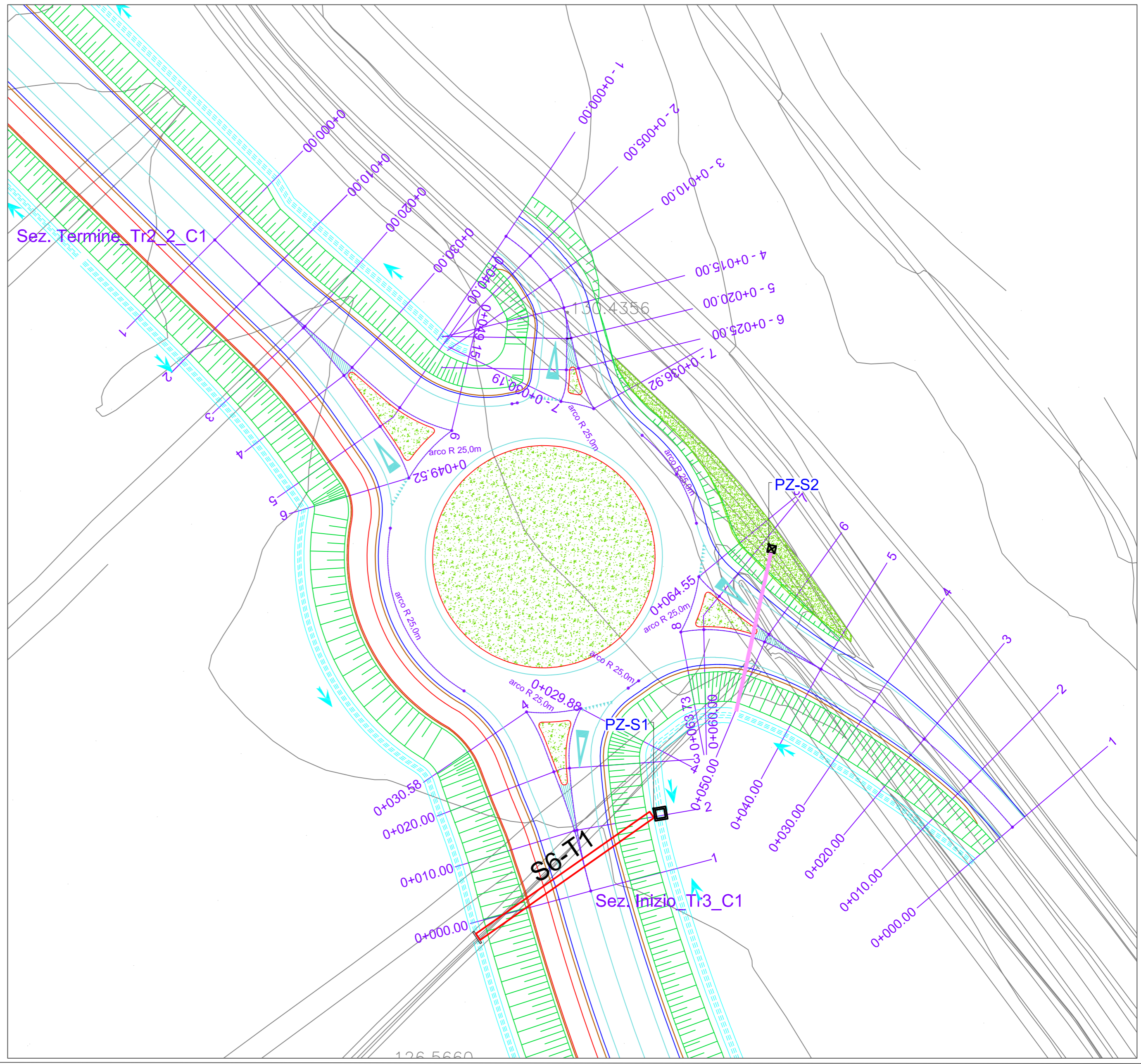
Profilo longitudinale asse tracciato rotatorio



No. SEZIONI	0,000	12,584	14,993	13,375	42,996	51,500	59,869	72,219	84,148	88,888	10,000	10,551	108,161	111,544	121,500	131,500	141,996	149,974
DISTANZE PROGRESSIVE	0,000	12,584	14,993	13,375	42,996	51,500	59,869	72,219	84,148	88,888	10,000	10,551	108,161	111,544	121,500	131,500	141,996	149,974
DISTANZE PARZIALI		12,584	2,409	-1,618	39,621	8,000	8,369	12,350	17,972	4,740	10,000	549	108,161	3,383	9,956	10,000	10,496	14,974
QUOTE TERRENO	127,400	127,400	127,315	126,623	126,924	126,020	126,024	126,649	126,305	126,305	127,550	127,550	127,383	127,347	127,317	127,340	127,282	127,407
QUOTE PROGETTO	127,789	127,789	127,789	127,789	127,789	127,789	127,789	127,789	127,789	127,789	127,789	127,789	127,789	127,789	127,789	127,789	127,789	127,789

Rami di ingresso/uscita: planimetria di progetto e tracciamento sezioni

Scala 1:500

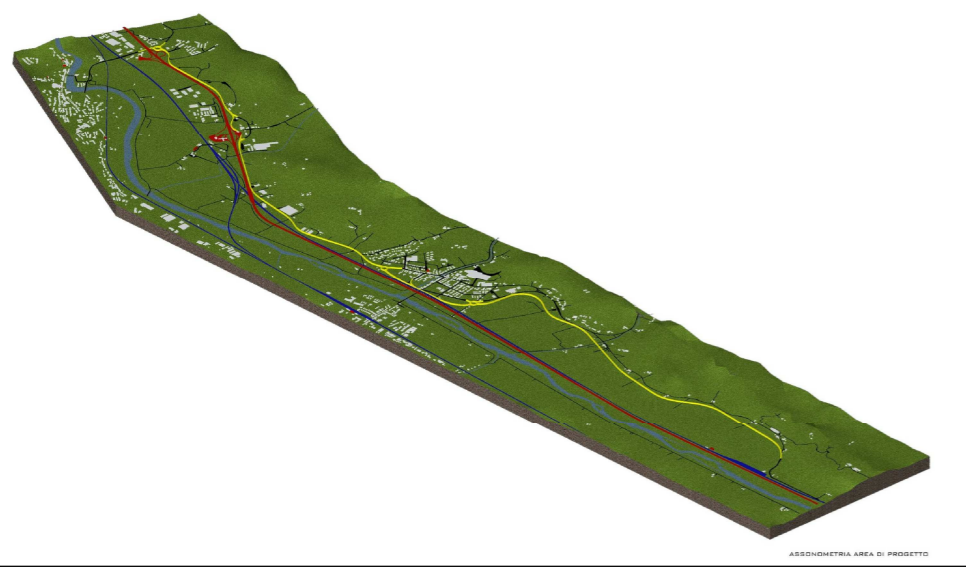


REGIONE TOSCANA

S.R. n° 69 "Di Val d'Arno"
Variante in riva destra d'Arno
LOTTO 5

Provincia di Firenze e Arezzo
 Comune di Figline e Incisa Valdarno, Castelfranco Pisanò e San Giovanni Valdarno

DIREZIONE DELLE POLITICHE MOBILITA' INFRASTRUTTURE E TRASPORTO PUBBLICO LOCALE



PROGETTO DEFINITIVO

ROTATORIA 4

Planimetria di progetto, tracciamento e profilo

NOME FILE: 2021_07_30_prog01_lris	EL. N.	SCALA:	Varie
C.U.P. D31B1800053002	DC0408_0		
R.U.P.: Ing. Antonio De Crescenzo	Data revisione elaborato: 09/07/2021		
PROGETTISTA: Ing. Alessio Gensini	COLLABORATORI:		

SETTORE PROGETTAZIONE E REALIZZAZIONE VIABILITA' REGIONALE
 FIRENZE - PRATO - PISTOIA