

### Piano Strutturale (ai sensi dell'Art. 92 della L.R. 65/2014)

Arch. Giovanni Parlanti Progettista	Dott. Enzo Cacioli Sindaco
Arch. Gabriele Banchetti Responsabile GIS	Silvia Lentucci Assessore all'urbanistica
Plan. Jr. Emanuele Bechelli Collaborazione al progetto	Arch. Marco Novedratì Responsabile dell'Ufficio pianificazione urbanistica, edilizia e ambiente
GEOPROGETTI Studio Associato Geol. Emilio Pistilli Studi geologici	Arch. Luigi Moffa Garante dell'informazione e della partecipazione

 **Sorgente Ingegneria**  
studio tecnico associato  
Ing. Luca Rossadini  
Ing. Leonardo Marini  
Studi idraulici

Ing. Jacopo Tacchini  
Collaborazione studi idraulici

PFM S.r.l. Società tra professionisti  
Studi agronomici e forestali

Arch. Alessandro Melis  
Valutazione Ambientale Strategica (VAS)

Plan. Martina Franco  
Plan. Manuela Fontanive  
Elaborazione grafica e GIS




Tav. **QC.I.07**  
**Aree Allagabili**  
Scala 1:10.000

Adottato con Del. C.C. n. del



Dicembre 2018

### Legenda

-  Confine Comunale
-  Reticolo idrografico di cui all'art. 22, comma 2, lettera e), della L.R. n.79 del 27/12/2012 aggiornato dalla Delib. C.R.T. n.899/2018
-  Aree Allagabili

