

Piano Strutturale (ai sensi dell'Art. 92 della L.R. 65/2014)

Arch. Giovanni Parlanti
Progettista

Dott. Enzo Cacioli
Sindaco

Arch. Gabriele Banchetti
Responsabile GIS

Silvia Lentucci
Assessore all'urbanistica

Pian. Jr. Emanuele Bechelli
Collaborazione al progetto

Arch. Marco Novdrati
Responsabile dell'Ufficio
pianificazione urbanistica, edilizia e ambiente

GEOPROGETTI Studio Associato
Geol. Emilio Pistilli
Studi geologici

Arch. Luigi Moffa
Garante dell'informazione e
della partecipazione

Sorgente Ingegneria
studio tecnico associato
Ing. Luca Rosadini
Ing. Leonardo Marini
Studi idraulici

Ing. Jacopo Taccini
Collaborazione studi idraulici

PFM S.r.l. Società tra professionisti
Studi agronomici e forestali

Arch. Alessandro Melis
Valutazione Ambientale Strategica (VAS)

Pian. Martina Franco
Pian. Manuela Fontanive
Elaborazione grafica e GIS





Tav. **QC.I 08**
**Aree Presidiate da
Sistemi Arginali**

Scala 1:10.000

Adottato con Del. C.C. n. del



Legenda

-  Confine Comunale
-  Reticolo idrografico di cui all'art. 22, comma 2, lettera e), della L.R. n.79 del 27/12/2012 aggiornato dalla Delib. C.R.T. n.899/2018
-  Aree presidiate da sistemi arginali
-  Aree golenali

