

## Piano Strutturale (ai sensi dell'Art. 92 della L.R. 65/2014)

Arch. Giovanni Paranti  
Progettista

Arch. Gabriele Banchetti  
Responsabile GIS

Pian. Jr. Emanuele Bechelli  
Collaborazione al progetto

GEOPROGETTI Studio Associato  
Geol. Emilio Pistilli  
Studi geologici

 Sorgente Ingegneria  
studio tecnico associato  
Ing. Luca Rosadini  
Ing. Leonardo Marini  
Studi idraulici

Ing. Jacopo Taccini  
Collaborazione studi idraulici

PFM S.r.l. Società tra professionisti  
Studi agronomici e forestali

Arch. Alessandro Melis  
Valutazione Ambientale Strategica (VAS)

Pian. Martina Franco  
Pian. Manuela Fontanive  
Elaborazione grafica e GIS

Dott. Enzo Cacioli  
Sindaco

Silvia Lentucci  
Assessore all'urbanistica

Arch. Marco Novedratì  
Responsabile dell'Ufficio  
pianificazione urbanistica, edilizia e ambiente

Arch. Luigi Moffa  
Garante dell'informazione e  
della partecipazione

Tav. **QC.I 06**  
**Magnitudo Idraulica**  
**FAELLA - VAGGIO**





Scala 1:5.000

Adottato con Del. C.C. n. del






Dicembre 2018

### Legenda

-  Confine Comunale
-  Reticolo idrografico di cui all'art. 22, comma 2, lettera e), della L.R. n.79 del 27/12/2012 aggiornato dalla Delib. C.R.T. n.899/2018
-  Assetto planimetrico attuale del corso d'acqua
-  Zone di studio interessate da perimetrazione di pericolosità idraulica derivata da studi idrologico-idraulici di dettaglio (vedi Relazione Idrologico-Idraulica)

### Magnitudo Idraulica (LRT 41/2018)

-  h1 - magnitudo idraulica moderata
-  h2 - magnitudo idraulica severa
-  h3 - magnitudo idraulica molto severa

