







Legenda

-  Limite comunale
-  Limite aree di studio

PERICOLOSITA' SISMICA D.P.G.R.53/R/2011

-  Pericolosità sismica locale bassa (S.1)
-  Pericolosità sismica locale elevata (S.3)
-  Pericolosità sismica locale media (S.2)
-  Pericolosità sismica locale molto elevata (S.4)

**COMUNE DI
CASTELFRANCO PIANDISCO'**



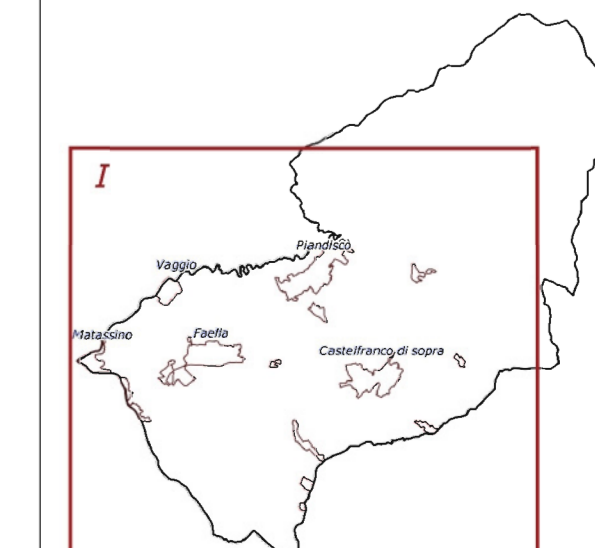
PIANO STRUTTURALE

FASE DI ADOZIONE

Data _____

Scala 1:10.000

TAV. I - PERICOLOSITA' SISMICA



GEOPROGETTI
studio associato
Via Venezia 77
56038 Ponsacco
Geol. Emilio Pistilli