





FORME DI SUPERFICIE E SEPOLTE

-  5041 - Orlo di scarpata morfologica (10-20m)
-  5051 - Orlo di terrazzo fluviale (10-20m)

ZONE DI INSTABILITA'

Zone di attenzione per instabilità di versante:

-  3022 frana di scivolamento quiescente
-  3025 Deformazione superficiale/franosit diffusa quiescente

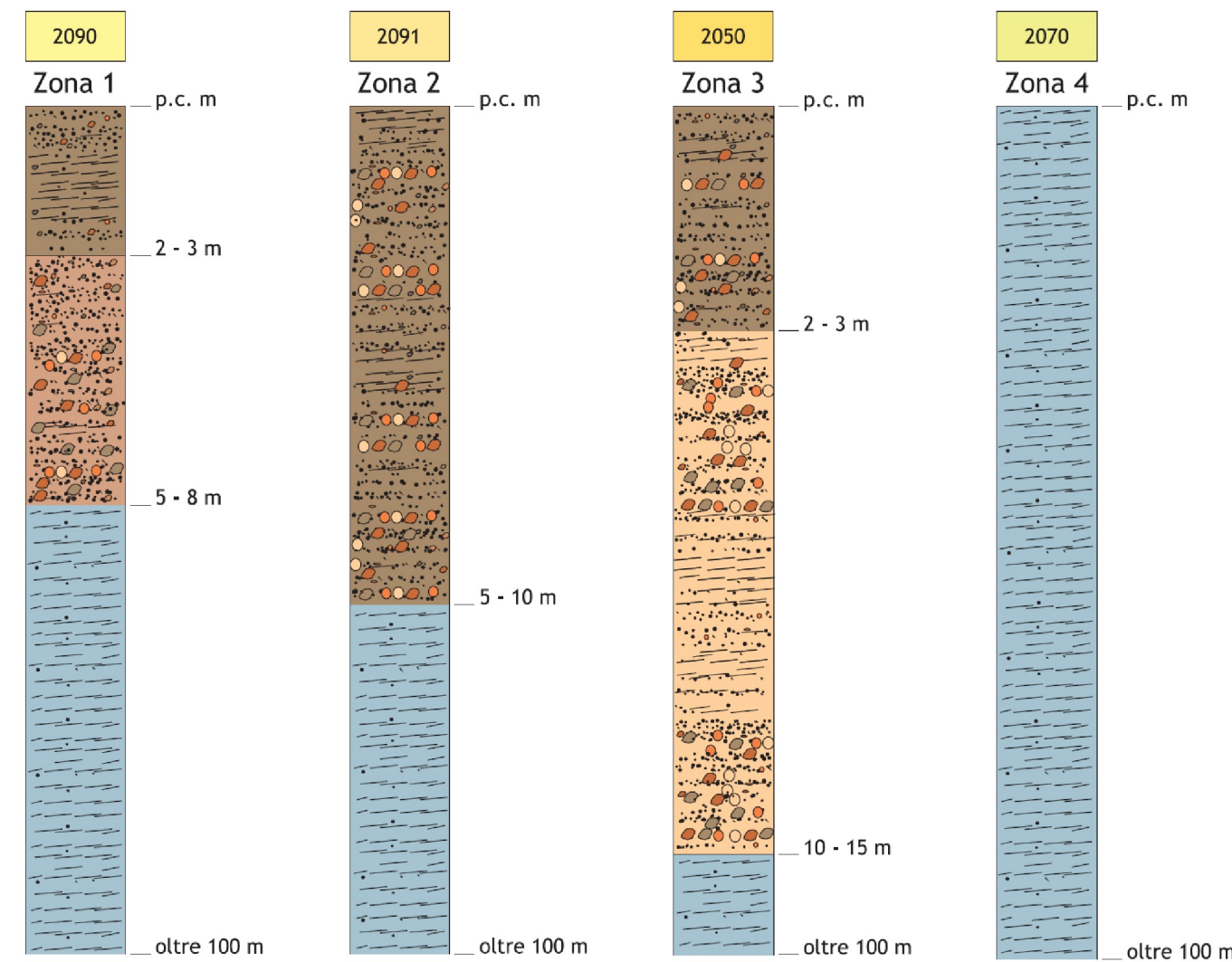
COMUNE DI CASTELFRANCO PIANDISCO'



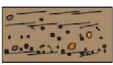




PIANO STRUTTURALE

Zone stabili suscettibili di amplificazioni locali

Colonne stratigrafiche



Litologia dei terreni di copertura

-  Limi e limi sabbiosi da scarsamente a mediamente addensati
-  Sabbie medio-grossolane e ghiaie sciolte con ciottoli di natura calcarea e arenacea arrotondati di dimensioni centimetrico-decimetriche
-  Limi sabbiosi pedogenizzati con ciottolami fini in matrice sabbioso limosa
-  Sabbie e sabbie limose grigio-giallastre con limi ed intercalazioni di ciottolami ad elementi arenacei e paleosuoli
-  Limi argilloso sabbiosi grigi, argille sabbiose grigio azzurre con intercalazioni sabbiose talora arrossate e con paleosuoli, da consolidati a sovraconsolidati

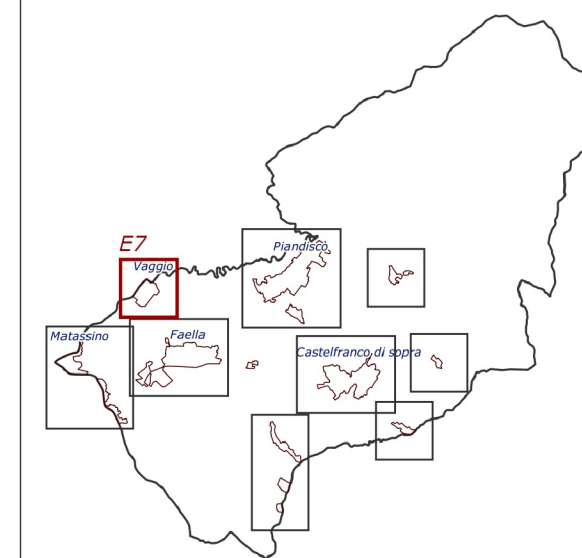
FASE DI ADOZIONE

Data _____

Scala 1:5.000

TAV. E7 CARTA DELLE MICROZONE OMOGENEE IN PROSPETTIVA SISMICA

Vaggio



GEOPROGETTI
studio associato
Via Venezia 77
56038 Ponsacco
Geol. Emilio Pistilli