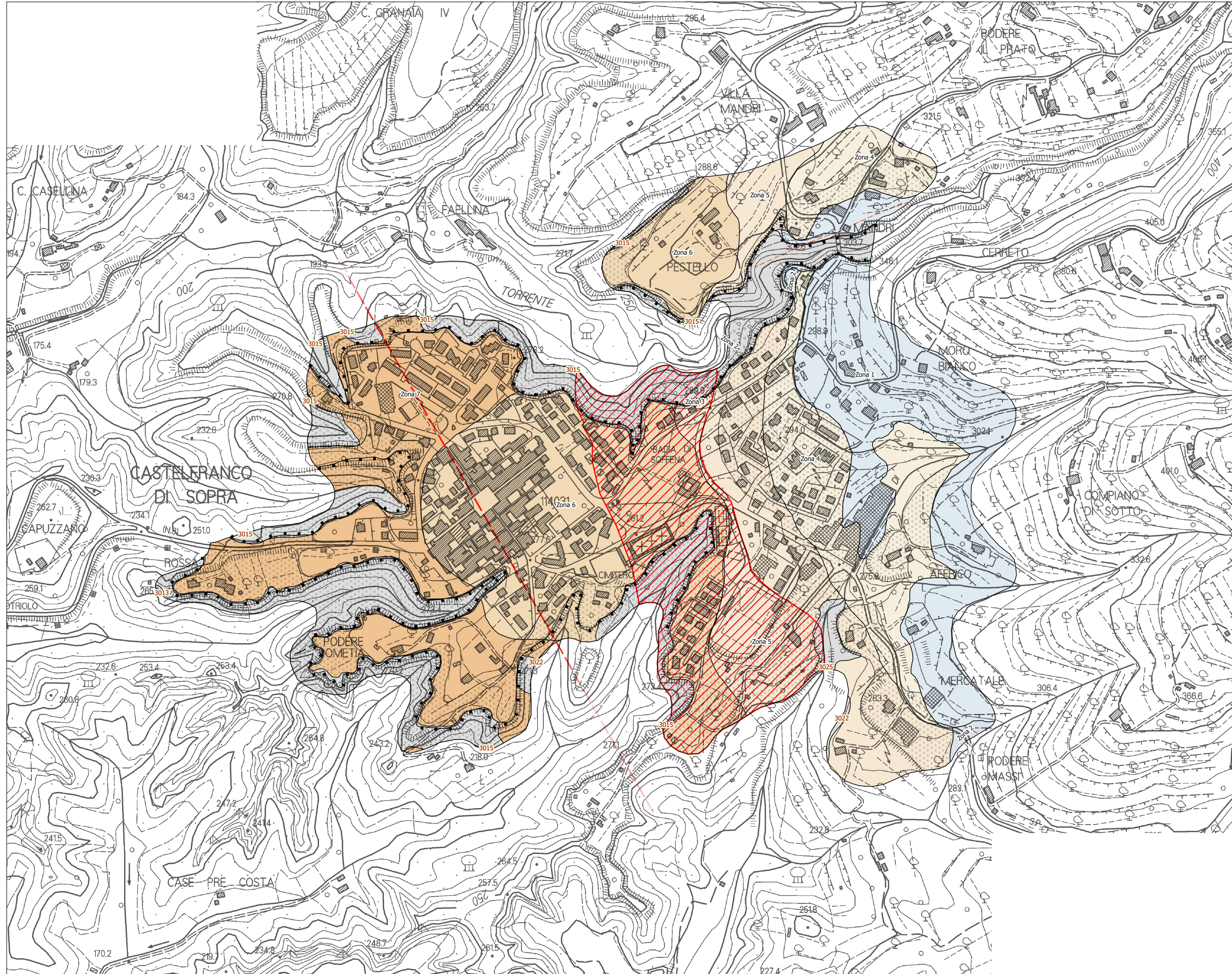
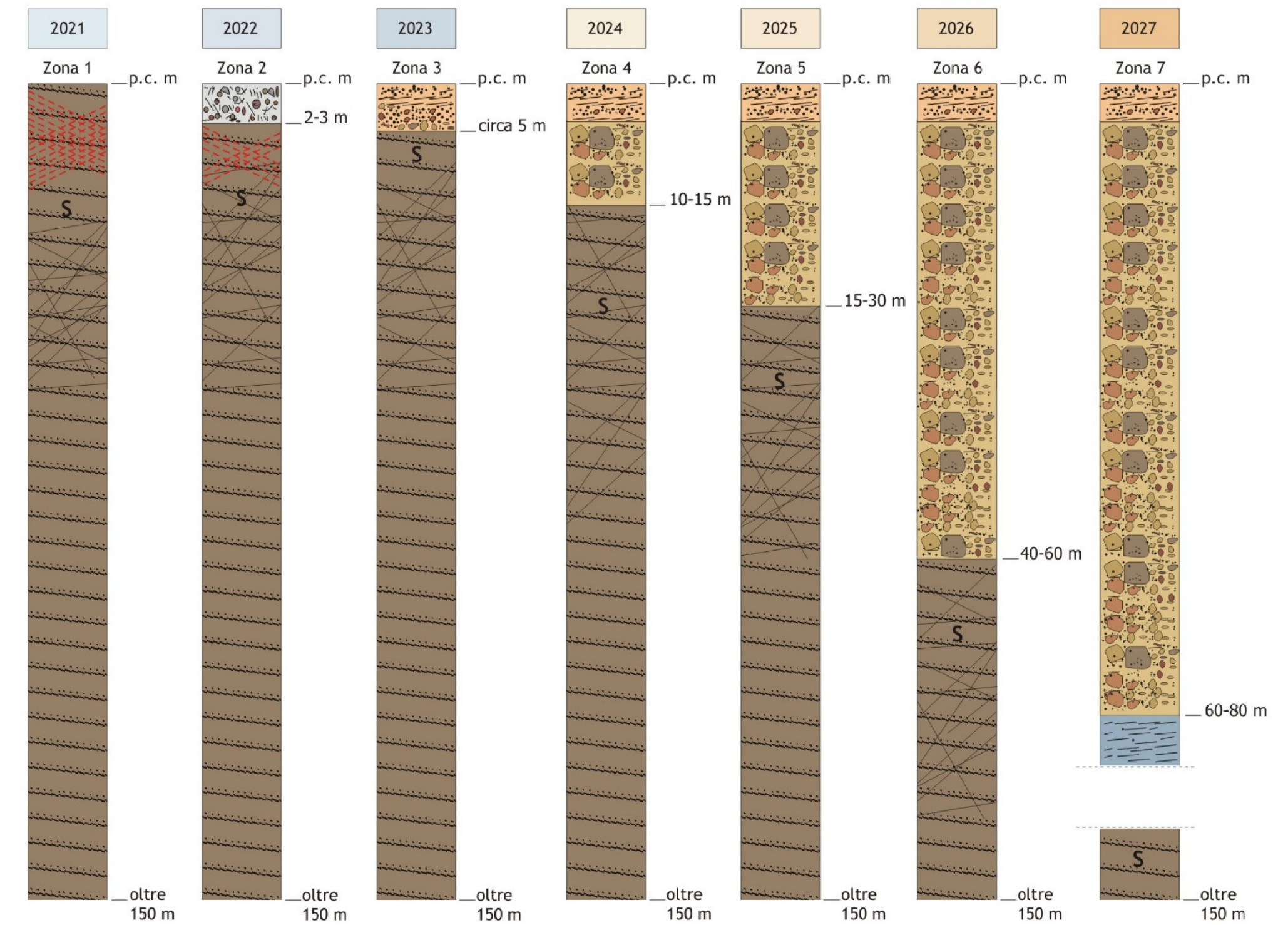


CASTELFRANCO DI SOPRA



ZONE STABILI SUSCETTIBILI DI AMPLIFICAZIONI LOCALI



2021 Substrato rigido lapideo stratificato (LPS) fratturato ed alterato nella porzione superficiale
Arenarie torbiditiche quarzoso-feldspatiche-micacee con strati pelitici

Litologia dei terreni di copertura

- Coperture detritiche ed eluvio-colluviali
- Limi sabbiosi e sabbie limose mediamente addensati con livelli di limi argillosi
- Ciottolami ad elementi arenacei in matrice sabbiosa grossolana, con intercalazioni sabbioso-limose
- Limi argilloso sabbiosi grigi, sabbie limose e argille sabbiose grigio azzurre con intercalazioni sabbiose talora arrossate e con paleosuoli, da consolidati a sovraconsolidati

FORME DI SUPERFICIE E SEPOLTE

- 5012 - Faglia incerta
- 5041 - Orlo di scarpata morfologica (10-20m)
- 5042 - Orlo di scarpata morfologica (>20m)
- 5060 - Cresta morfologica
- - - Faglia diretta database ITHACA
- 4010 - Conoide alluvionale
- 4020 - Falda detritica

ZONE DI INSTABILITA'

- Amplificazione stratigrafica
- Zone di attenzione per instabilità di versante:**
- 3013 Frana di colata attiva
- 3015 Fransonia diffusa attiva
- 3022 frana di scivolamento quiescente
- 3025 Deformazione superficiale/fransonia diffusa quiescente

COMUNE DI CASTELFRANCO PIANDISCO'



PIANO STRUTTURALE

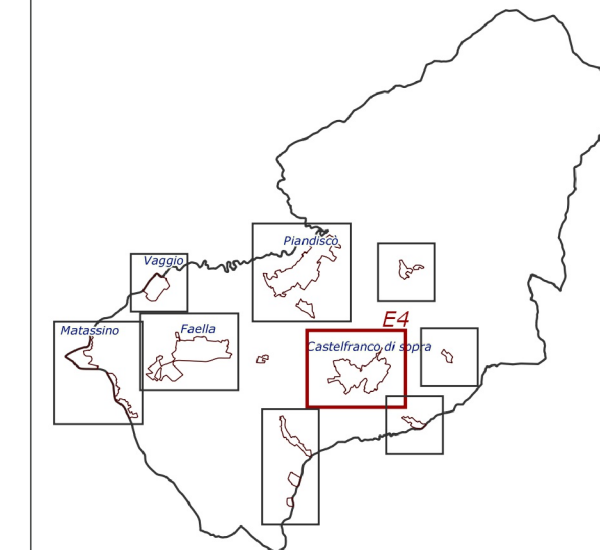
FASE DI ADOZIONE

Data _____

Scala 1:5.000

TAV. E4 CARTA DELLE MICROZONE OMOGENEE IN PROSPETTIVA SISMICA

Castel Franco di Sopra



GEOPROGETTI
studio associato
Via Venezia 77
56038 Ponsacco
Geol. Emilio Pistilli