

Sindaco con delega all'Urbanistica:  
Paolo Nannini  
Garante dell'informazione e della partecipazione:  
Federica Stoppelli  
Responsabile del procedimento:  
Luca Menguzzato

16b

Carta di confronto tra PGRA  
attuale e proposta di  
aggiornamento (all.3 delle  
norme di PGRA)

progetto:  
Roberto Vezzosi (capogruppo)  
Stefania Rizzotti, Idp studio  
Massimiliano Rossi, Fabio Poggi, Davide Giovannuzzi, Mirko Frasconi,  
Matteo Frasconi - ProGeo Engineering s.r.l.  
Monica Coletta, Studio Tecnico Agostoli di Coletta Frassinetti Sarrica  
Laura Attanasi

Maria Rita Cecchini, Arianna Gagliotta, Flavia Giallorenzo  
Letizia Rossignolo, Massimo Tofanelli, Valentina Vettori

indagine sulla mobilità dolce e reti della fruizione  
Ilaria Burzi



studi archeologici:  
Archeolandscape Tech & Survey s.r.l.

marzo 2026




tav02

10.000




LEGENDA

-  Limite Comune
-  Area all'interno della quale viene riesaminata la pericolosità d'alluvione del PGRA

Proposta di modifica del PGRA

-  P1 - pericolosità da alluvione bassa
-  P2 - pericolosità da alluvione media
-  P3 - pericolosità da alluvione elevata

PGRA di Stato Attuale

-  P1 - pericolosità da alluvione bassa
-  P2 - pericolosità da alluvione media
-  P3 - pericolosità da alluvione elevata

PIANO STRUTTURALE

