

Sindaco con delega all'Urbanistica:  
Paolo Nannoni  
Garante dell'informazione e della partecipazione:  
Federica Stoppielli  
Responsabile del procedimento:  
Luca Menguzzato

14

Carta della velocità della corrente

progetto:  
Roberto Vezzosi (capogruppo)  
Stefania Rizzotti, Ido studio  
Massimiliano Rossi, Fabio Poggi, Davide Giovannuzzi, Mirko Frasconi,  
Matteo Frasconi - ProGeo Engineering s.r.l.  
Monica Coletta, Studio Tecnico Agostoli di Coletta Frassinetti Sarrica  
Laura Attanasì

Maria Rita Cecchini, Arianna Gagliotta, Flavia Giallorenzo  
Letizia Rossignolo, Massimo Tofanelli, Valentina Vettori

indagine sulla mobilità dolce e reti della fruizione  
Ilaria Burzi



studi archeologici:  
Archeolandscape Tech & Survey s.r.l.

marzo 2026




tav. a

scala 1:5.000

LEGENDA

-  Confine comunale
-  Area di studio
-  Territorio Urbanizzato

Velocità della corrente

-   $v \leq 0.5$  m/s
-   $0.5 \text{ m/s} < v \leq 1.0$  m/s
-   $v > 1.0$  m/s

PIANO STRUTTURALE

