
**Variante Generale al Regolamento Urbanistico 2014**  
 Elaborati cartografici  
 Maggio 2015

Sindaco:  
**Ginetta Menchetti**

Responsabile Procedimento:  
**Arch. Marco Magrini**

Garante Comunicazione:  
**Gabriella Arnaidi**

Progettisti:  
**Arch. Simona Penza**  
**Arch. Laura Tavanti**

Consulenti:  
**Ing. Paolo Peggini**  
 ingegnere idraulico

**Geol. Sergio Tamarindi**  
 ingegnere geologico e sismico

Collaboratori:  
**Geom. Patrizia Sodi**

**Carta geologico-tecnica**

**Tav. 09-1**  
**Scala 1:10.000**



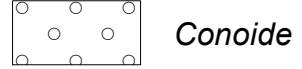


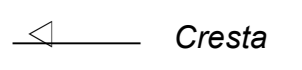

**Terreni di copertura**

- SM** Sabbie limose, miscela di sabbia e limo
- ML** Limi inorganici, farina di roccia, sabbie fini limose o argillose, limi argillosi di bassa plasticità
- CL** Argille inorganiche di media-bassa plasticità, argille ghiaiose o sabbiose, argille limose, argille magre



**Substrato geologico rigido o non rigido**

- AL** Alternanza di litotipi, non rigido
- LPS** Lapideo, stratificato
- NR** Substrato geologico non rigido
- NRS** Substrato geologico non rigido, stratificato

**Forme di superficie**

-  Frana attiva
-  Frana quiescente
-  Conoidi alluvionali
-  Elevata fratturazione
-  Campi detritici
-  Creste
-  Rilevato di origine antropica

**Pozzi**

-  Substrato non raggiunto
-  Substrato raggiunto

