
Variante Generale al Regolamento Urbanistico 2014
 Elaborati cartografici
 Maggio 2015

Sindaco:
Ginetta Menchetti

Responsabile Procedimento:
Arch. Marco Magrini

Garante Comunicazione:
Gabriella Araldi

Progettisti:
Arch. Simona Penza
Arch. Laura Tavanti







Consulenti:
Ing. Paolo Paggini
 indagini idrauliche

Geol. Sergio Tamarindi
 indagini geologiche e sismiche

Collaboratori:
Geom. Patrizia Sodi

Carta delle indagini in ambito MOPS

Tav. 08-1
Scala 1:10.000

-  Pozzi
-  Sondaggi geognostici
-  Misure HVSR
-  Misure MASW
-  Sismica a rifrazione + misure MASW
-  Sismica in foro (Down Hole)

