
Variante Generale al Regolamento Urbanistico 2014
 Elaborati cartografici
 Maggio 2015

Sindaco:
 Ginetta Menchetti

Responsabile Procedimento:
 Arch. Marco Magrini

Garante Comunicazione:
 Gabriella Araldi

Progettisti:
 Arch. Simona Penza
 Arch. Laura Tavanti








Consulenti:
 Ing. Paolo Paggini
 Indagini idrauliche

Geol. Sergio Tamarindi
 Indagini geologiche e sismiche

Collaboratori:
 Geom. Patrizia Sodi

Carta litologico-technica

Tav. 06-1
Scala 1:10.000

-  Arenarie turbiditiche quarzoso-feldspatiche e calcaree in alternanza con scisti siltosi e marne
-  Depositi di frana, di versante e coperture detritiche, eluvio-colluviali e di conoide
-  Sabbie, limi e ghiaie (Pliocene - Pleistocene)
-  Depositi a granulometria fine o molto fine (Pliocene - Pleistocene)
-  Depositi alluvionali anche terrazzati (Olocene)
-  Depositi di origine antropica costituiti da elementi eterogenei ed eterometrici
-  Laghi di cava
-  Lago naturale

