Comune di Civitella in Val di Chiana
Provincia di Arezzo

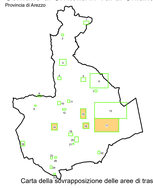

Piano Operativo

Sindaco
Ginetta Menchetti

Responsabile del procedimento
Luca Nicosiai

Garante dell'informazione e della partecipazione
Andrea Bernardini

Aggiornamento Aprile 2021

Tav. n.3

Carta della sovrapposizione delle aree di trasformazione con la pericolosità geologica e sismica
scala 1:2000

Progetto e coordinamento
Goffredo Serrini, Claudio Zagaglia
e
Laura Tavanti
con
Desirè Gambini, Sara Guarino, Patrizia Sodi

VAS -Valutazione Ambientale Strategica
Annalisa Predio, con Lucia Nimo

Ingegneria strutturale
Carlo Schiatti, con Silvia Cecconi

Geologia
Giovanni Capecci, Fausto Capecci

Acustica ambientale
Matteo Bertonani

Legenda

Comparti PA/PUC

Aree di trasformazione

Pericolosità PAI

P.F.3

Pericolosità Sismica Locale

S2 P.S.2 (Media)

S3 P.S.3 (Elevata)

Pericolosità Geologica

P.G.2 (Media)

P.G.3 (Elevata)
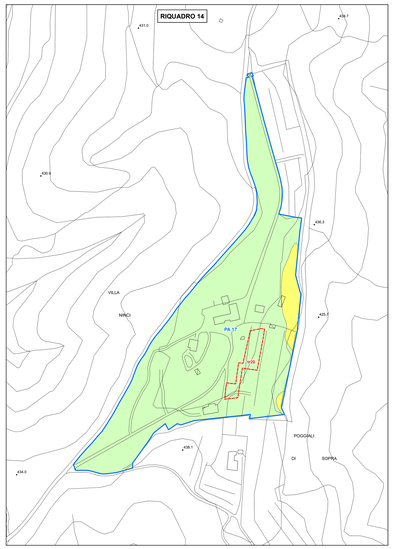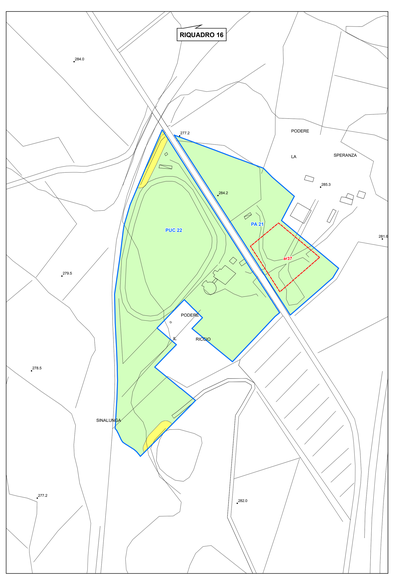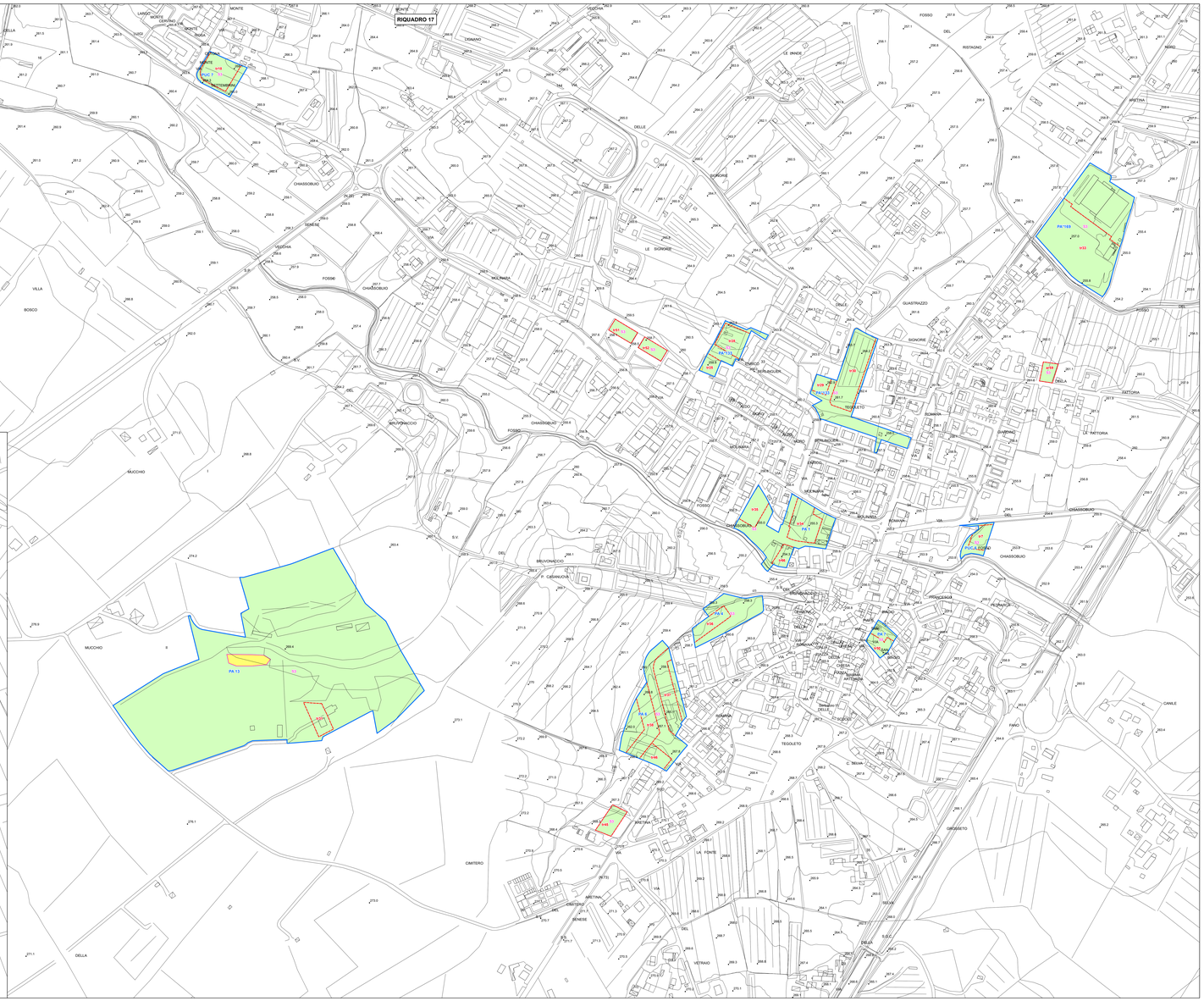
0 25 50 100 150 200 m