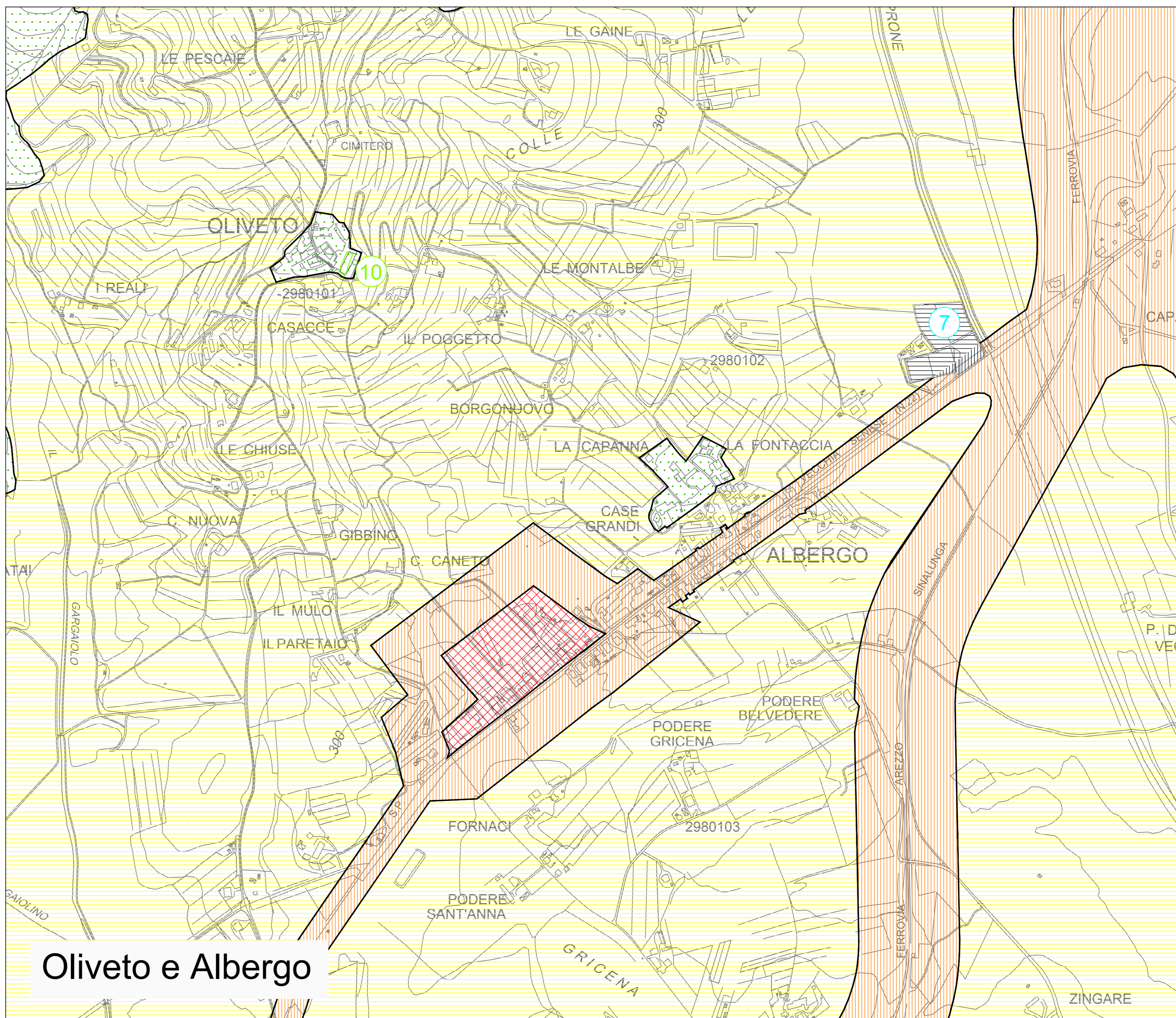
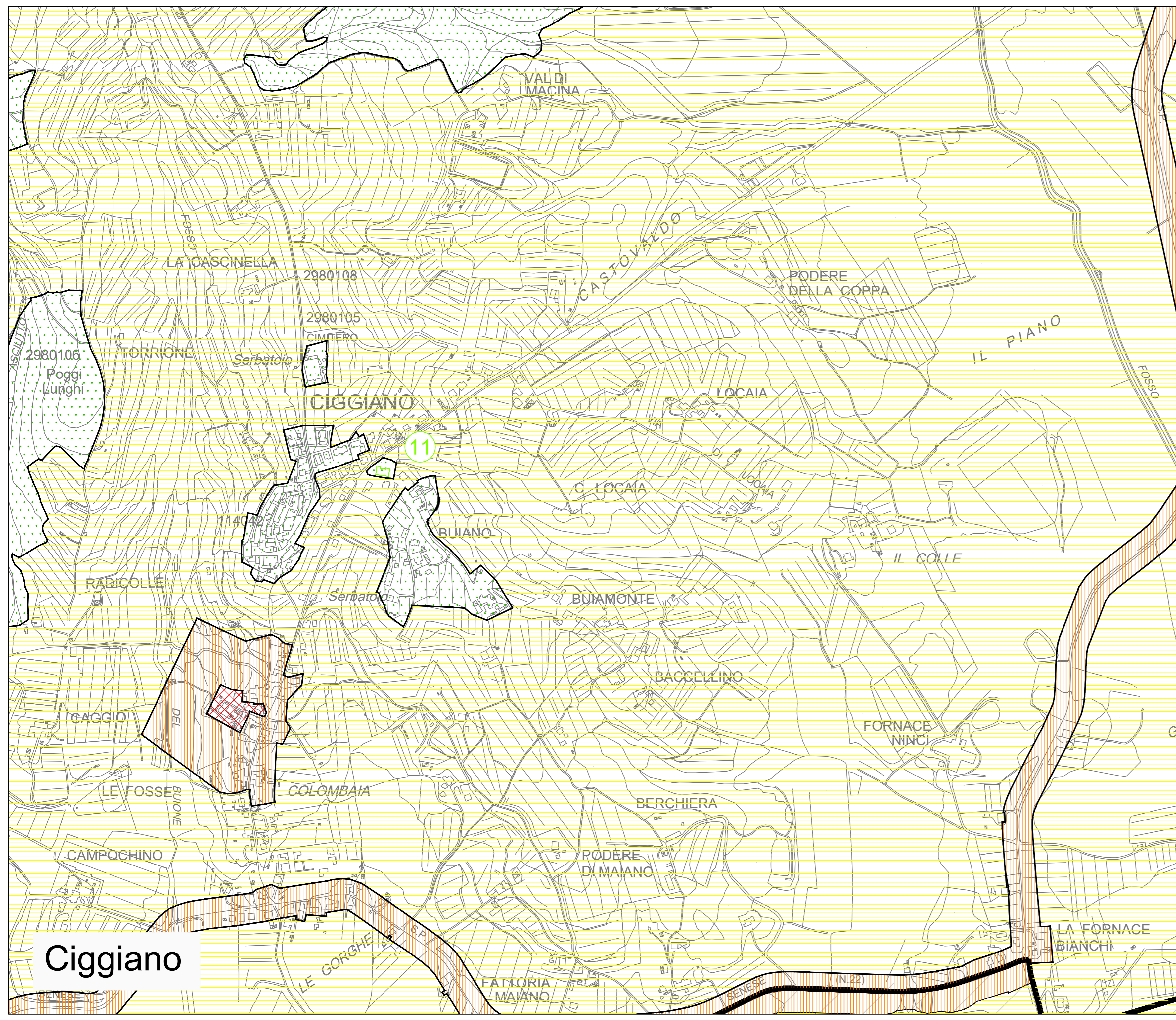


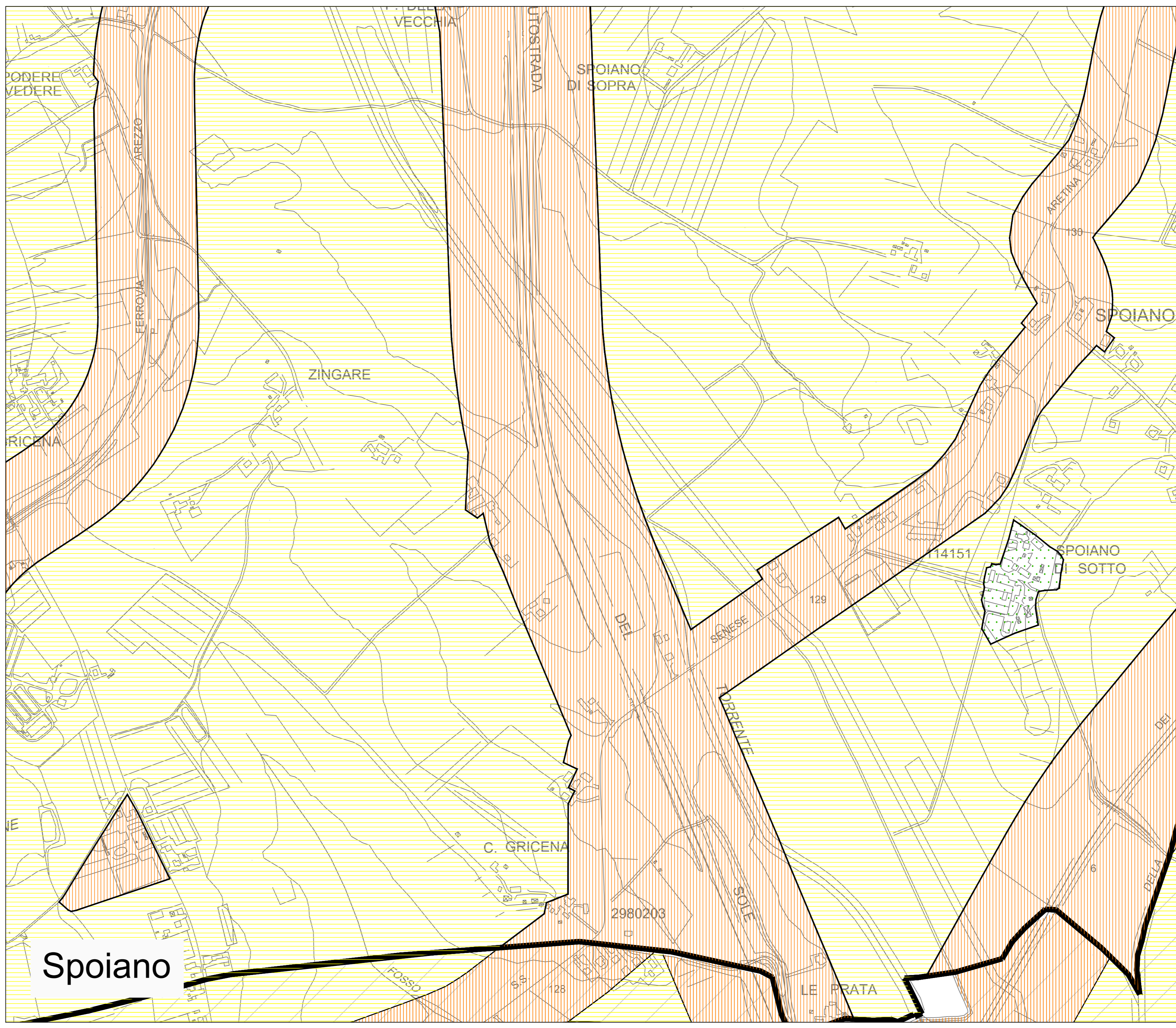
Civitella



Oliveto e Albergo



Ciggiano



Spoiano



Scala 1:100.000

LEGENDA

- Confine Comunale
- Comuni limitrofi
- Ricettori Sensibili
- Aree destinate allo svolgimento di Pubblico Spettacolo

ZONIZZAZIONE ACUSTICA
(ai sensi della Legge Quadro n. 447/95 e del D.P.C.M. 14 Novembre 1997)

- Classe I - Aree Particolarmente Protette
- Classe II - Aree Prevalentemente Residenziali
- Classe III - Aree di Tipo Misto
- Classe IV - Aree di Intensa Attività Umana
- Classe V - Aree prevalentemente industriali
- Classe VI - Aree Esclusivamente Industriali

Limiti Normativi Per Classe Acustica
(ai sensi della Legge Quadro n. 447/95 e del D.P.C.M. 14 Novembre 1997)

Classi di destinazione d'uso del territorio	Limite di Emissione [dB(A)]		Limite di Immissione [dB(A)]	
	Periodo Diurno (08:00 - 22:00)	Periodo Notturno (22:00 - 06:00)	Periodo Diurno (08:00 - 22:00)	Periodo Notturno (22:00 - 06:00)
I - aree particolarmente protette	45	50	35	40
II - aree prevalentemente residenziali	50	55	40	45
III - aree di tipo misto	55	60	45	50
IV - aree di intensa attività umana	60	65	50	55
V - aree prevalentemente industriali	65	70	55	60
VI - aree esclusivamente industriali	65	70	65	70

Ricettori Sensibili

Numero	Tipologia	Nome	Indirizzo
1	Scuola dell'infanzia e servizi assistenziali	Miracolosa	Via delle Mandriole, 2
2	Casa di cura	Casa di Anna	Via di Pesciolaia 83/E
3	Scuola Secondaria di primo grado	Martiri di Civitella	Via Verdi, 40
4	Casa famiglia	Le cento primavere	Via dei Boschi, 51
5	RSA	Beccalone	Via dei Boschi, 113
6	Scuola dell'infanzia	Coccinella Pieve al Toppo	Via dei Boschi, 152
7	Istituto comprensivo	Martiri di Civitella	Via Roma
8	Scuola Primaria	Arcovalentini	Via delle Signorie, 60
9	Scuola Primaria	Scuola di Toppeto	Via delle scuole
10	Scuola dell'infanzia	Lo Scoatello	Via Del Chiesino - Oliveto
11	Scuola Primaria	Gianni Rodari	Via Bulamonte, 1

Aree destinate allo svolgimento di Pubblico Spettacolo

Numero	Tipologia	Indirizzo
1	Campo Da Calcio	Via della Casina, 4
2	Campo Da Calcio	Stadio San Martino Vinciomaggio
3	Campo Da Calcio	Strada Provinciale, 21
4	Area Verde	Via dei Boschi, 199
5	Campo Da Calcio	Via delle Signorie
6	Campo Da Calcio	Via del Chassobuio
7	Campo Da Calcio	Via R. Morandi

Comune di Civitella in Val di Chiana

Piano di Classificazione Acustica
Comune di Civitella in Val di Chiana
Elaborati Grafici

Castello

Piano Comunale di Classificazione Acustica

Grafico elaborato: **Zonizzazione Acustica - Particolare centri urbani** (Ai sensi della Legge Quadro 447/95 e del D.P.C.M. 14 Novembre 1997)

File name: CA.14.20.FA.EG.06.00_Particolari Centri Urbani Data: 07.07.2020 Rev: 00 Scala: 1:10.000

Sindaca: **Ginetta MENCHETTI**
Responsabile Procedimento: Luca NICCOLAI
Garante dell'informazione e della partecipazione: Andrea BERNARDINI

PIANO DI CLASSIFICAZIONE ACUSTICA
di Civitella in Val di Chiana: **Tecnocreo S.R.L.**

Progettato e coordinato da:
Ing. Matteo BERTONERI
(Tecnico competente in Acustica Ambientale
e N.T.E.C.A. n. 2491 del 10/12/2018)

Progettato e coordinato da:
di Civitella in Val di Chiana: **Socialdesign**

Arch. Goffredo SERRINI
Arch. Claudio ZAGAGLIA
Arch. Laura TAVANTI

Coordinati da:
Geom. Nicola AMBERSONI

Coordinati da:
Dott. GABRIELE SARA GIARINO
e Patrizia SODI

TECNOCREO

Socialdesign

Timbro e Firma

Timbro e Firma

Redatto: Ing. M. BERTONERI

Approvato: Sindaca G. MENCHETTI